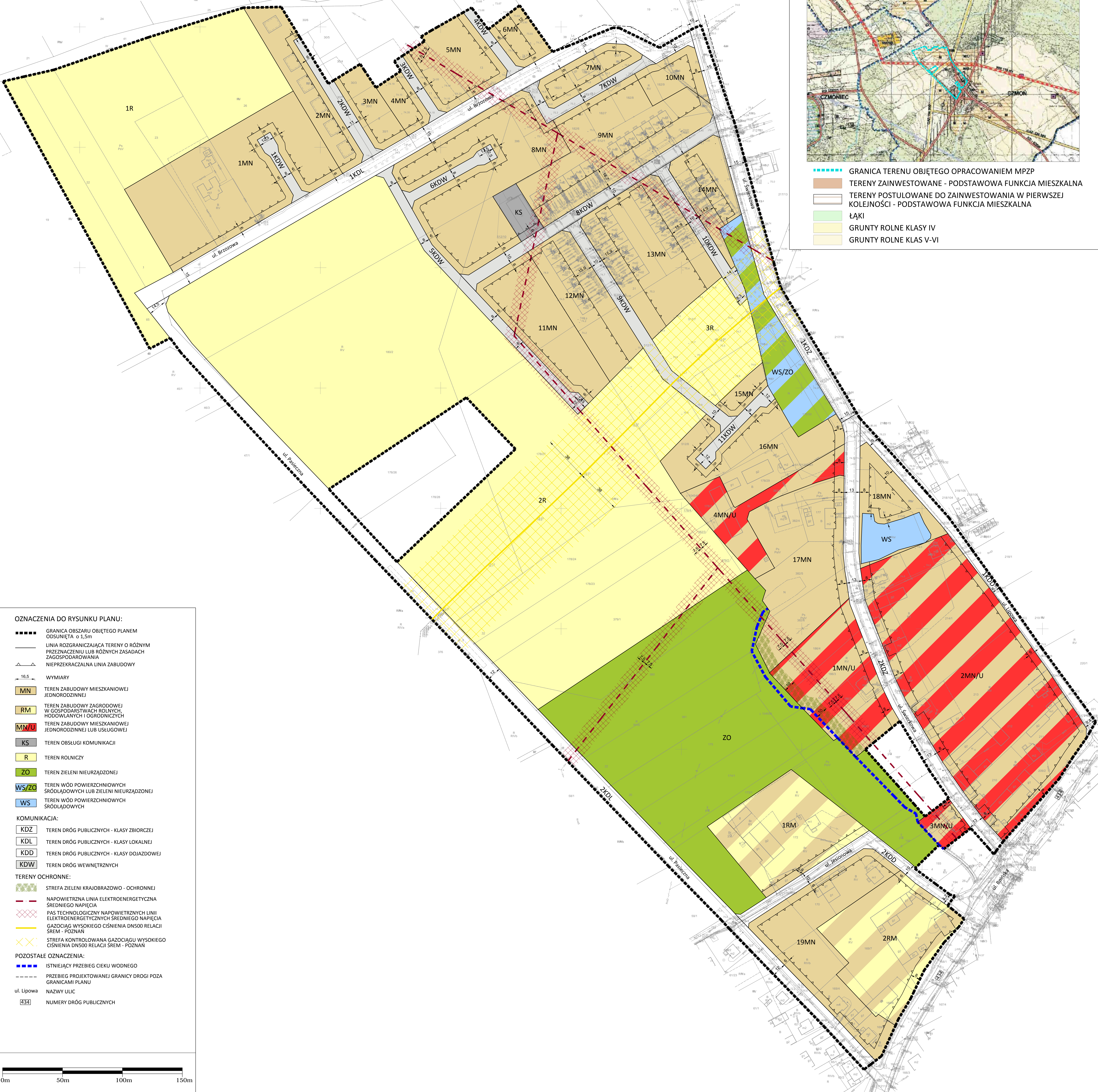
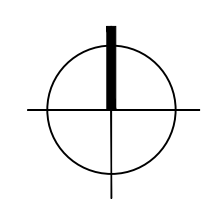


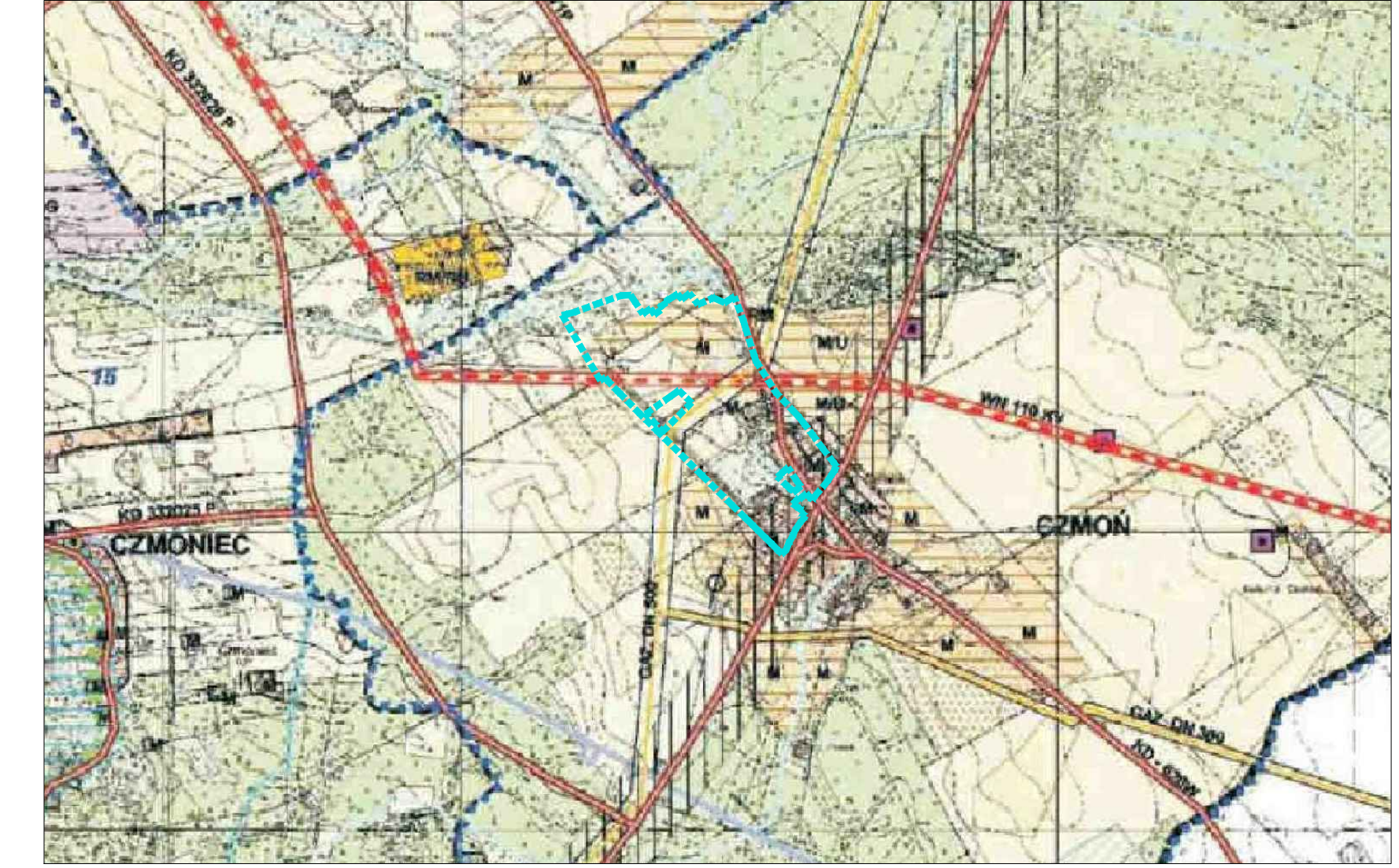
MIEJSCOWY PLAN ZAGOSPODAROWANIA PRZESTRZENNEGO W OBRĘBIE GEODEZYJNYM CZMOŃ W REJONIE ULIC: PASIECZNEJ, BNIŃSKIEJ, LIPOWEJ, ŚWIERKOWEJ I BRZOSZOWEJ, GMINA KÓRNIK

Z A Ł A C Z N I K N R 1
do uchwały nr .../.../2022
Rady Miasta i Gminy Kórnik
z dnia 2022 r.

RYСУNEK PLANU PROJEKT 07.03.2022 R.
SKALA 1:1000



WYRYS ZE STUDIUM UWARUNKOWAŃ I KIERUNKÓW ZAGOSPODAROWANIA PRZESTRZENNEGO GMINY KÓRNIK (UCHWAŁA NR LV/450/98 RADY MIEJSKIEJ W KÓRNIKU Z DNIA 16 CZERWCA 1998 ROKU - Z PÓŹNIEJSZYMI ZMIANAMI) skala 1:20 000



- - - - - GRANICA TERENU OBJĘTEGO OPRACOWANIEM MPZP
- TERENY ZAINWESTOWANE - PODSTAWOWA FUNKCJA MIESZKALNA
- TERENY POSTULOWANE DO ZAINWESTOWANIA W PIERWSZEJ KOLEJNOŚCI - PODSTAWOWA FUNKCJA MIESZKALNA
- ŁĄKI
- GRUNTY ROLNE KLASY IV
- GRUNTY ROLNE KLAS V-VI

OZNACZENIA DO RYSUNKU PLANU:

- GRANICA OBSZARU OBJĘTEGO PLANEM ODSUNIĘTA o 1,5m
- LINIA ROZGRANICZAJĄCA TERENY O RÓŻNYM PRZEZNACZENIU LUB RÓŻNYCH ZASADACH ZAGOSPODAROWANIA
- NIEPRZEKRACZALNA LINIA ZABUDOWY
- 16.5 WYMIARY
- MN TEREN ZABUDOWY MIESZKANIOWEJ JEDNORODZINNEJ
- RM TEREN ZABUDOWY ZAGRODOWEJ W GOSPODARSTWACH ROLNYCH, HODOWLANICZYCH I OGRODNICZYCH
- MN/U TEREN ZABUDOWY MIESZKANIOWEJ JEDNORODZINNEJ LUB USŁUGOWEJ
- KS TEREN OBSŁUGI KOMUNIKACJI
- R TEREN ROLNICZY
- ZO TEREN ZIELENI NIEURZĄDZONEJ
- WS/ZO TEREN WÓD POWIERZCHNIOWYCH ŚRÓDLĄDOWYCH LUB ZIELENI NIEURZĄDZONEJ
- WS TEREN WÓD POWIERZCHNIOWYCH ŚRÓDLĄDOWYCH
- KOMUNIKACJA:**
- KDZ TEREN DRÓG PUBLICZNYCH - KLASY ZBIORCZEJ
- KDL TEREN DRÓG PUBLICZNYCH - KLASY LOKALNEJ
- KDD TEREN DRÓG PUBLICZNYCH - KLASY DOJAZDOWEJ
- KDW TEREN DRÓG WEWNĘTRZNYCH
- TERENY OCHRONNE:**
- STREFA ZIELENI KRAJOBRAZOWO - OCHRONNEJ
- NAPONIETRZNA LINIA ELEKTROENERGETYCZNA ŚREDNIEGO NAPIĘCIA
- PAS TECHNOLOGICZNY NAPONIETRZNYCH LINII ELEKTROENERGETYCZNYCH ŚREDNIEGO NAPIĘCIA
- GAZOCIĄG WYSOKIEGO CIŚNIENIA DN500 RELACJI ŚREM - POZNAŃ
- STREFA KONTROLOWANA GAZOCIĄGU WYSOKIEGO CIŚNIENIA DN500 RELACJI ŚREM - POZNAŃ
- POZOSTAŁE OZNACZENIA:**
- ISTNIEJĄCY PRZEBIEG CIĘKU WODNEGO
- PRZEBIEG PROJEKTOWANEJ GRANICY DROGI POZA GRANICAMI PLANU
- ul. Lipowa NAZWY ULIC
- 434 NUMERY DRÓG PUBLICZNYCH

