
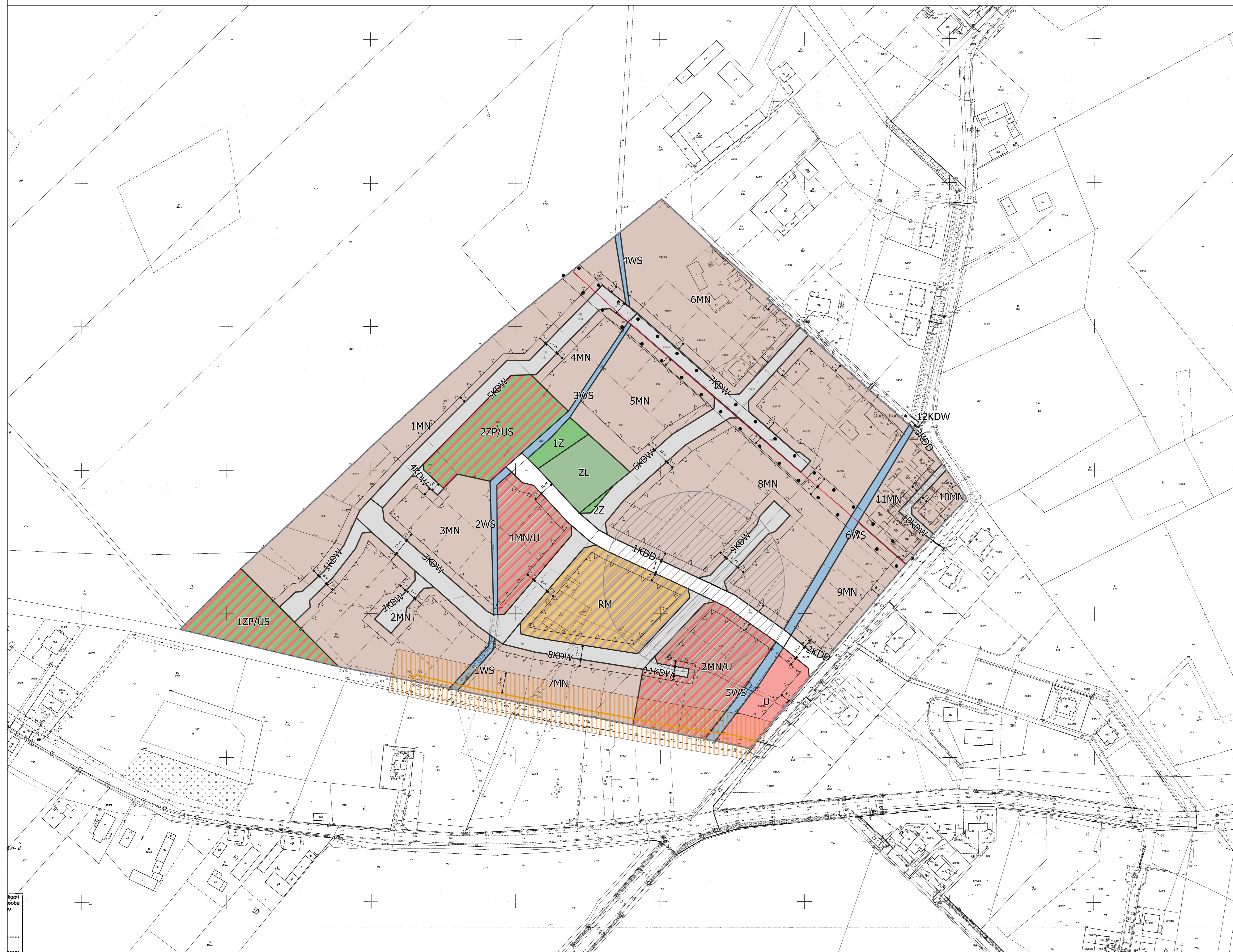


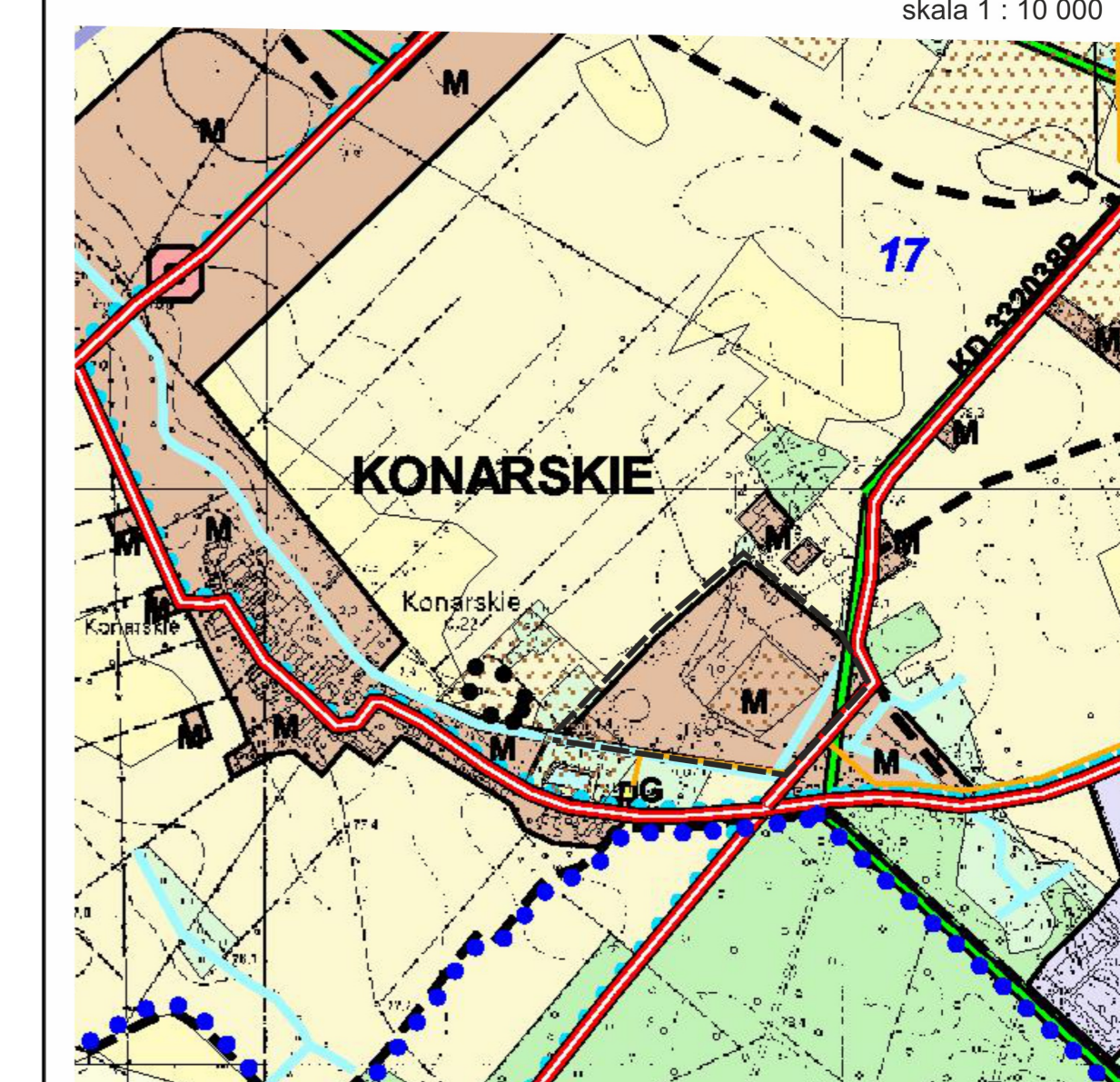
MIJSCOWY PLAN ZAGOSPODAROWANIA PRZESTRZENNEGO W OBRĘBIE
GEODEZYJNYM KONARSKIE W REJONIE ULIC HUBY I PRAWDZIKOWEJ, GMINA KÓRNIK

skala 1:1000



10 0 10 20 30 40 50 60 70 80 90 100 m

Wyrus ze studium uwarunkowań i kierunków
zagospodarowania przestrzennego gminy Kórnik
skala 1 : 10 000



załącznik nr 1
do Uchwały nr
Rady Miasta i Gminy Kórnik
z dnia

OZNACZENIA

- GRANICA OBSZARU OBJĘTEGO PLANEM MIJSCOWYM
- NIEPRZEKRACZALNA LINIA ZABUDOWY
- LINIA ROZGRANICZAJĄCA TERENY O RÓŻNYM PRZEZNACZENIU LUB RÓŻNYCH ZASADACH ZAGOSPODAROWANIA
- MN - TERENY ZABUDOWY MIESZKANIOWEJ JEDNORODZINNEJ
- MN/U - TERENY ZABUDOWY MIESZKANIOWEJ JEDNORODZINNEJ, TERENY ZABUDOWY USŁUGOWEJ
- RM - TEREN ZABUDOWY ZAGRODOWEJ W GOSPODARSTWACH ROLNYCH, HODOWLANYCH LUB OGRODNICZYCH
- U - TEREN ZABUDOWY USŁUGOWEJ
- WS - TERENY WÓD POWIERZCHNIOWYCH
- ZP/US - TEREN ZIELENI URZĄDZONEJ, TEREN USŁUG SPORTU I REKREACJI
- Z - TERENY ZIELENI
- ZL - TEREN LASU
- KDD - TERENY DRÓG PUBLICZNYCH
- KDW - TERENY DRÓG WEWNĘTRZNYCH
- GRANICA STREFY WYSTĘPOWANIA ZABYTKÓW ARCHEOLOGICZNYCH PODLEGAJĄCYCH OCHRONIE PRAWNEJ
- LINIA ELEKTROENERGETYCZNA ŚREDNIEGO NAPIĘCIA 15KV
- OBZAR ODZIAŁYWANIA LINII ELEKTROENERGETYCZNEJ 15KV
- GAZOCIĄG WYSOKIEGO CIŚNIENIA DN 100
- STREFA KONTROLOWANA GAZOCIĄGU WYSOKIEGO CIŚNIENIA DN 100
- ORIENTACYJNE PODZIAŁY NA DZIAŁKI BUDOWLANE