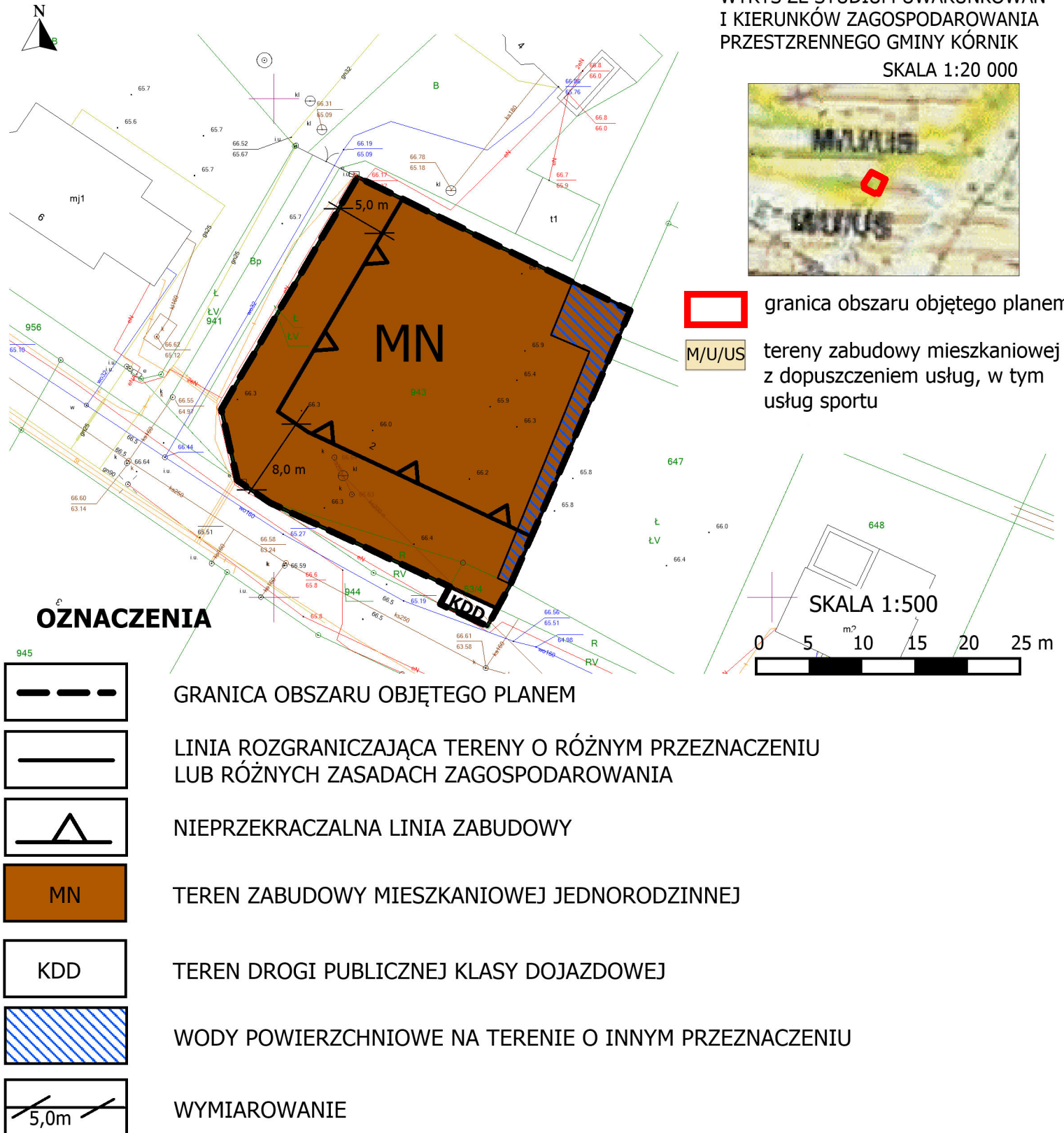


# MIEJSCOWY PLAN ZAGOSPODAROWANIA PRZESTRZENNEGO DLA DZIAŁEK OZNACZONYCH NUMERAMI EWID.: 943 I 53/4, OBRĘB GEODEZYJNY KAMIONKI, GMINA KÓRNIK.

Załącznik nr 1 do Uchwały Nr .....  
Rady Miasta i Gminy Kórnik  
z dnia .....  
(Dz. U. Woj. Wlkp. poz. .... z dnia .....)



WYRYS ZE STUDIUM UWARUNKOWAŃ  
I KIERUNKÓW ZAGOSPODAROWANIA  
PRZESTRZENNEGO GMINY KÓRNIK

SKALA 1:20 000

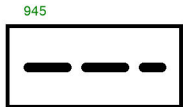


granica obszaru objętego planem




tereny zabudowy mieszkaniowej  
z dopuszczeniem usług, w tym  
usług sportu

## OZNACZENIA



GRANICA OBSZARU OBJĘTEGO PLANEM



LINIA ROZGRANICZAJĄCA TERENY O RÓŻNYM PRZEZNACZENIU  
LUB RÓŻNYCH ZASADACH ZAGOSPODAROWANIA



NIEPRZEKRACZALNA LINIA ZABUDOWY




MN

TEREN ZABUDOWY MIESZKANIOWEJ JEDNORODZINNEJ

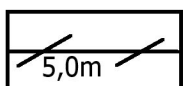


KDD

TEREN DRUGI PUBLICZNEJ KLASY DOJAZDOWEJ

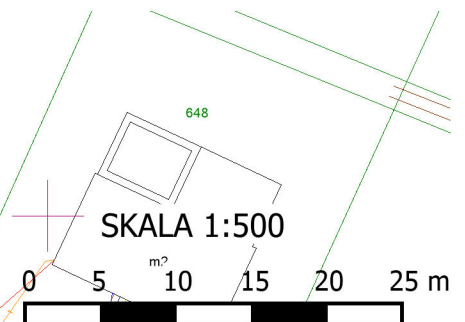


WODY POWIERZCHNIOWE NA TERENIE O INNYM PRZEZNACZENIU

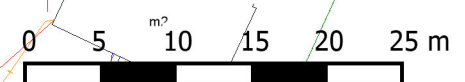


5,0m

WYMIAROWANIE



SKALA 1:500



CAŁY OBSZAR PLANU ZNAJDUJE SIĘ W GRANICACH GZWP NR 144