

OBWIESZCZENIE

o przystąpieniu do sporządzenia miejscowego planu zagospodarowania przestrzennego dla części obrębu geodezyjnego Robakowo położonego na północ od torów kolejowych, na południe od ulicy Polnej, na wschód od ulicy Szerokiej, do granicy obrębu, gmina Kórnik (ulice: Jaśminowa, Magnoliowa, Zagajnik, Słonecznikowa, Bukowa, Przy Nowinie, Czeremchowa, Przyjazna, Dobra, Miła, Os. Tygrysie, Lipowa, Nowina na odcinku do Czeremchowej oraz wsch. strona ul. Szerokiej)

Na podstawie art. 17 pkt 1 ustawy z dnia 27 marca 2003 r. o planowaniu i zagospodarowaniu przestrzennym (Dz. U. z 2022 r., poz. 503) zawiadamiam o podjęciu przez Radę Miasta i Gminy Kórnik uchwały nr XLIV/633/2022 z dnia 25 maja 2022 r. w sprawie przystąpienia do sporządzenia miejscowego planu zagospodarowania przestrzennego dla części obrębu geodezyjnego Robakowo położonego na północ od torów kolejowych, na południe od ulicy Polnej, na wschód od ulicy Szerokiej, do granicy obrębu, gmina Kórnik.

Podjęcie niniejszej uchwały ma na celu określenie zasad zabudowy i zagospodarowania terenu.

Zainteresowani mogą składać wnioski do wyżej wymienionego planu miejscowego.

Wnioski należy składać w formie papierowej lub elektronicznej w tym za pomocą środków komunikacji elektronicznej (ePUAP lub e-mail: kornik@kornik.pl) do Burmistrza Miasta i Gminy Kórnik na adres Urzędu Miasta i Gminy Kórnik, Plac Niepodległości 1, 62-035 Kórnik, w nieprzekraczalnym terminie do dnia 5 lipca 2022 r.

Wniosek powinien zawierać nazwisko, imię, nazwę i adres wnioskodawcy, przedmiot wniosku oraz oznaczenie nieruchomości, której dotyczą.


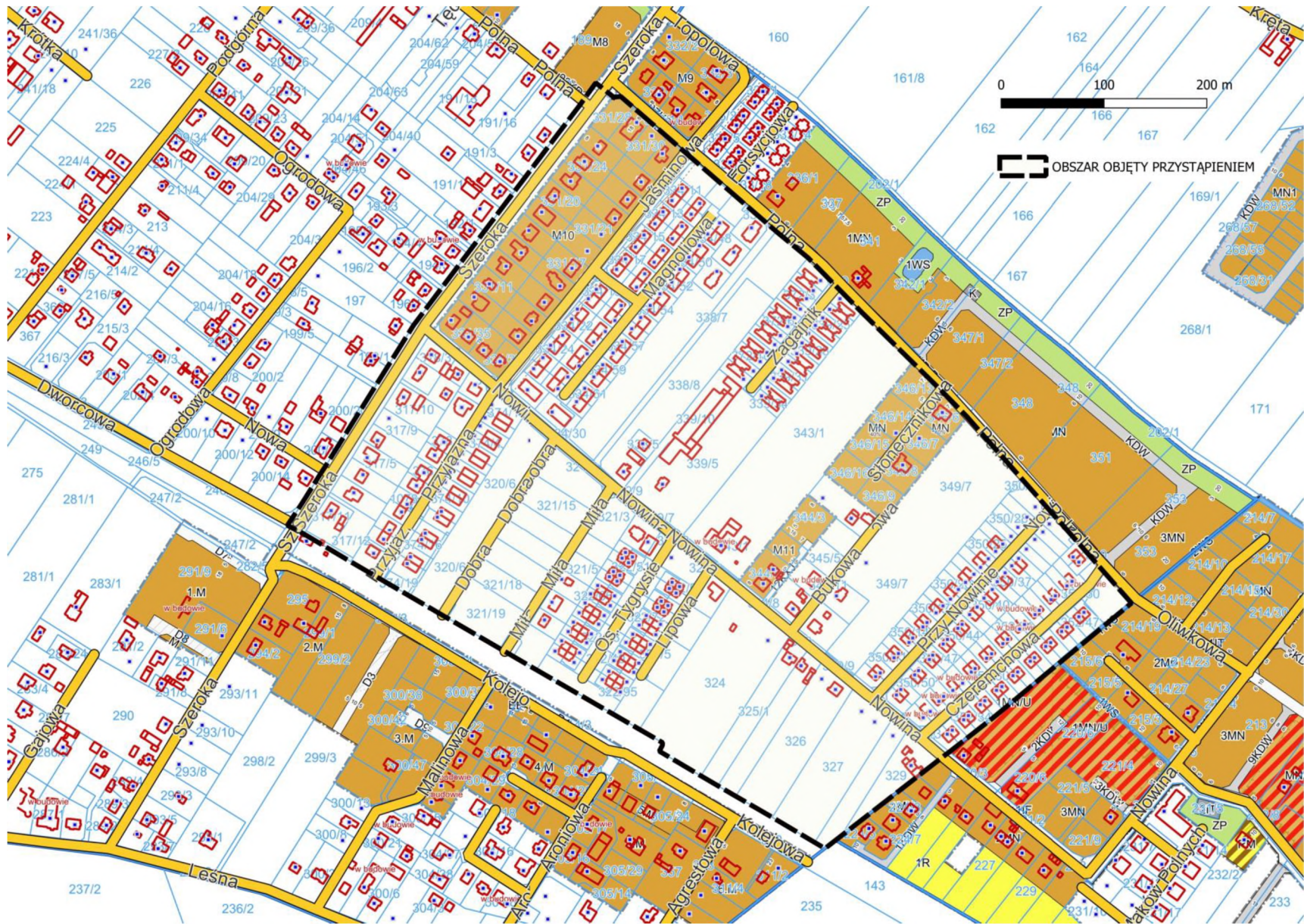
KLAUZULA INFORMACYJNA DOTYCZĄCA PRZETWARZANIA DANYCH OSOBOWYCH PROCEDURA PLANISTYCZNA


Zgodnie z art. 13 ust. 1 i 2 Rozporządzenia Parlamentu Europejskiego i Rady (UE) 2016/679 z dnia 27 kwietnia 2016 r. w sprawie ochrony osób fizycznych w związku z przetwarzaniem danych osobowych i w sprawie swobodnego przepływu takich danych oraz uchylenia dyrektywy 95/46/WE (ogólne rozporządzenie o ochronie danych osobowych, Dz. Urz. UE L 119 z 04.05.2016), zwanego dalej RODO informuję, że:

- 1) Administratorem Państwa danych osobowych jest: Miasto i Gmina Kórnik, pl. Niepodległości 1, 62 -035 Kórnik, reprezentowana przez Burmistrza Miasta i Gminy Kórnik.
- 2) Inspektorem Ochrony Danych w Urzędzie Miasta i Gminy Kórnik jest Pani Agnieszka Lewicka – Bachman, e - mail: abi@umig.kornik.pl
- 3) Państwa dane osobowe przetwarzane będą w celu wypełnienia obowiązku prawnego ciążącego na Administratorze w związku z realizowaniem zadań przez Urząd Miasta i Gminy Kórnik na podstawie art. 6 ust. 1 lit. c RODO, oraz ustawy o planowaniu i zagospodarowaniu przestrzennym.
- 4) Odbiorcą Państwa danych osobowych będą osoby upoważnione przez Administratora do przetwarzania danych w ramach wykonywania swoich obowiązków służbowych, projektant sporządzający projekt miejscowego planu zagospodarowania przestrzennego/studium uwarunkowań i kierunków zagospodarowania przestrzennego, oraz podmioty uprawnione do uzyskania danych osobowych na podstawie przepisów prawa.
- 5) Państwa dane osobowe będą przechowywane wieczyście (kategoria archiwalna A), zgodnie z Rozporządzeniem Prezesa Rady Ministrów z dnia 18 stycznia 2011 r. w sprawie instrukcji kancelaryjnej, jednolitych rzeczowych wykazów akt oraz instrukcji w sprawie organizacji i zakresu działania archiwów zakładowych.
- 6) Posiadacie Państwo prawo dostępu do treści swoich danych oraz prawo ich sprostowania.
- 7) Państwa dane osobowe nie będą przekazywane do państwa trzeciego/organizacji międzynarodowej.
- 8) Przy przetwarzaniu danych osobowych nie będzie używane zautomatyzowane podejmowanie decyzji, ani profilowanie.
- 9) Posiadacie Państwo prawo wniesienia skargi do Prezesa Urzędu Ochrony Danych Osobowych ul. Stawki 2 00-193 Warszawa, w przypadku gdy Państwa dane osobowe przetwarzane są niezgodnie z przepisami RODO.
- 10) Podanie danych osobowych jest warunkiem ustawowym i jest niezbędne w celu realizacji obowiązku prawnego wykonywanego przez Administratora. W przypadku braku podania przez Państwa niezbędnych danych, będzie to miało wpływ na dalsze procedowanie sprawy, włącznie

z pozostawieniem wniosku bez rozpoznania, zgodnie z Kodeksem postępowania administracyjnego.

- 11) Podając dane dodatkowe tj. nr telefonu, adres e-mail, wyrażacie Państwo zgodę na ich przetwarzanie dla potrzeb niezbędnych do przeprowadzenia procedury planistycznej



 OBSZAR OBJĘTY PRZYSTAPIENIEM