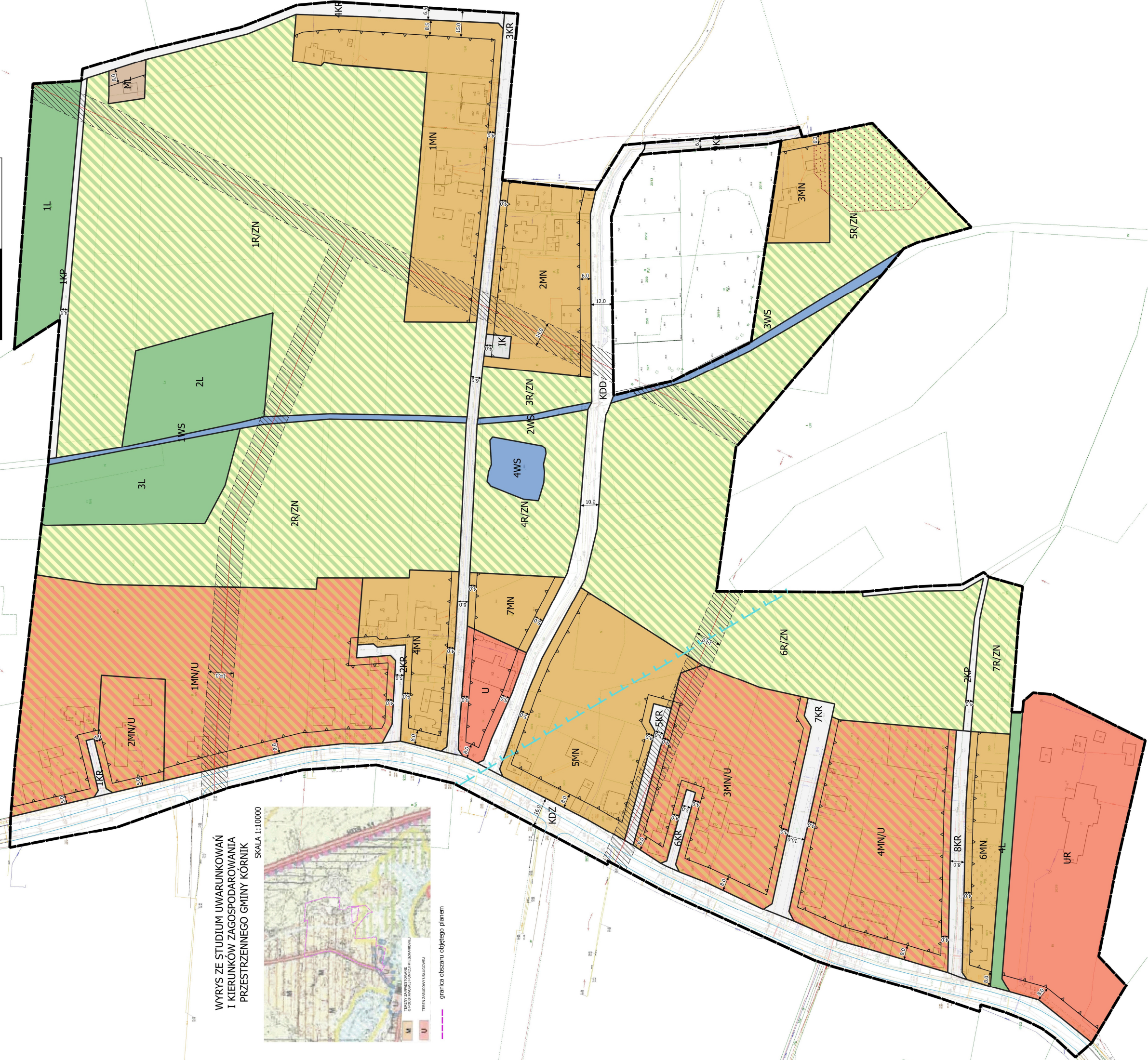
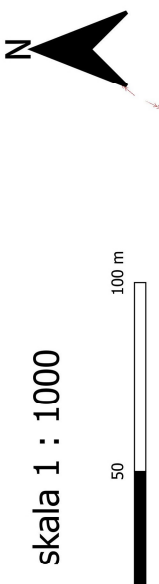


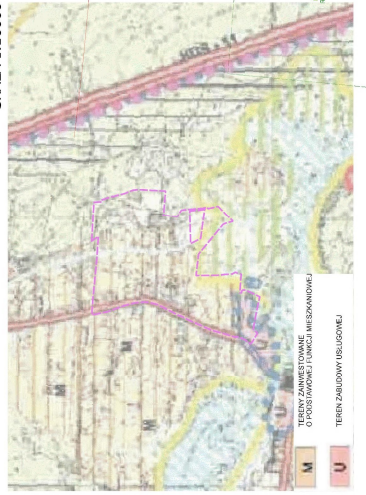
MIEJSCOWY PLAN ZAGOSPODAROWANIA PRZESTRZENNEGO DLA WSI BORÓWIEC W REJONIE ULIC: POZNAŃSKIEJ, WARZYWNEJ, POLNEJ I ŁĄKOWEJ, GMINA KÓRNIK

Załącznik nr 1 do Uchwały Nr z dnia
 Rady Miasta i Gminy Kórnik z dnia
 (DZ. Urz. Woj. Wkp. poz. z dnia



WYRYS ZE STUDIUM UWARUNKOWAŃ I KIERUNKÓW ZAGOSPODAROWANIA PRZESTRZENNEGO GMINY KÓRNIK

SKALA 1:10000



OZNACZENIA

- | | | | | | | | | | | | |
|--|---|--|--|--|--|--|---|--|---|--|---|
| | GRANICA OBSZARU OBJĘTEGO PLANEM | | TEREN USŁUG KULTURY RELIGIJNEGO | | TERENY LASÓW | | TERENY ROLNICZE LUB ZIELENI NATURALNEJ | | TERENY WÓD POWIERZCHNIOWYCH ŚRÓDLĄDOWYCH | | TEREN OCHRONY KONSERWATORSKIEJ STANOWISKA ARCHEOLOGICZNEGO NR AZP 55-29/3 |
| | LINIE ROZGRANICZAJĄCE TERENY O RÓŻNYM PRZEZNACZENIU LUB RÓŻNYCH ZASADACH ZAGOSPODAROWANIA | | TERENY LASÓW | | TERENY ROLNICZE LUB ZIELENI NATURALNEJ | | TERENY WÓD POWIERZCHNIOWYCH ŚRÓDLĄDOWYCH | | TEREN OCHRONY KONSERWATORSKIEJ STANOWISKA ARCHEOLOGICZNEGO NR AZP 55-29/3 | | TEREN OCHRONY KONSERWATORSKIEJ STANOWISKA ARCHEOLOGICZNEGO NR AZP 55-29/3 |
| | NIEPRZEKRACZALNA LINIA ZABUDOWY | | TERENY WÓD POWIERZCHNIOWYCH ŚRÓDLĄDOWYCH | | TERENY WÓD POWIERZCHNIOWYCH ŚRÓDLĄDOWYCH | | TEREN OCHRONY KONSERWATORSKIEJ STANOWISKA ARCHEOLOGICZNEGO NR AZP 55-29/3 | | TEREN OCHRONY KONSERWATORSKIEJ STANOWISKA ARCHEOLOGICZNEGO NR AZP 55-29/3 | | TEREN OCHRONY KONSERWATORSKIEJ STANOWISKA ARCHEOLOGICZNEGO NR AZP 55-29/3 |
| | TERENY ZABUDOWY MIESZKANIOWEJ JEDNORODZINNEJ | | TERENY WÓD POWIERZCHNIOWYCH ŚRÓDLĄDOWYCH | | TERENY WÓD POWIERZCHNIOWYCH ŚRÓDLĄDOWYCH | | TEREN OCHRONY KONSERWATORSKIEJ STANOWISKA ARCHEOLOGICZNEGO NR AZP 55-29/3 | | TEREN OCHRONY KONSERWATORSKIEJ STANOWISKA ARCHEOLOGICZNEGO NR AZP 55-29/3 | | TEREN OCHRONY KONSERWATORSKIEJ STANOWISKA ARCHEOLOGICZNEGO NR AZP 55-29/3 |
| | TERENY ZABUDOWY MIESZKANIOWEJ JEDNORODZINNEJ LUB USŁUGOWEJ | | TERENY WÓD POWIERZCHNIOWYCH ŚRÓDLĄDOWYCH | | TERENY WÓD POWIERZCHNIOWYCH ŚRÓDLĄDOWYCH | | TEREN OCHRONY KONSERWATORSKIEJ STANOWISKA ARCHEOLOGICZNEGO NR AZP 55-29/3 | | TEREN OCHRONY KONSERWATORSKIEJ STANOWISKA ARCHEOLOGICZNEGO NR AZP 55-29/3 | | TEREN OCHRONY KONSERWATORSKIEJ STANOWISKA ARCHEOLOGICZNEGO NR AZP 55-29/3 |
| | TEREN REKREACJI INDYWIDUALNEJ | | TERENY WÓD POWIERZCHNIOWYCH ŚRÓDLĄDOWYCH | | TERENY WÓD POWIERZCHNIOWYCH ŚRÓDLĄDOWYCH | | TEREN OCHRONY KONSERWATORSKIEJ STANOWISKA ARCHEOLOGICZNEGO NR AZP 55-29/3 | | TEREN OCHRONY KONSERWATORSKIEJ STANOWISKA ARCHEOLOGICZNEGO NR AZP 55-29/3 | | TEREN OCHRONY KONSERWATORSKIEJ STANOWISKA ARCHEOLOGICZNEGO NR AZP 55-29/3 |
| | TEREN USŁUG | | TERENY WÓD POWIERZCHNIOWYCH ŚRÓDLĄDOWYCH | | TERENY WÓD POWIERZCHNIOWYCH ŚRÓDLĄDOWYCH | | TEREN OCHRONY KONSERWATORSKIEJ STANOWISKA ARCHEOLOGICZNEGO NR AZP 55-29/3 | | TEREN OCHRONY KONSERWATORSKIEJ STANOWISKA ARCHEOLOGICZNEGO NR AZP 55-29/3 | | TEREN OCHRONY KONSERWATORSKIEJ STANOWISKA ARCHEOLOGICZNEGO NR AZP 55-29/3 |

OBSZAR PLANU OBEJMUJE KONCESJA NR 32/96/p Z DNIA 19.07.1995 R. NA POSZUKIWANIE I ROZPOZNANIE ZŁÓŻ ROPY NAFTOWEJ I GAZU ZIEMNEGO W REJONIE "KÓRNIK-ŚRÓDA", WAŻNA DO DNIA 19.07.2024 R. OBSZAR PLANU ZNAJDUJE SIĘ W GRANICACH OBSZARU CHRONIOWEGO KRAJOBRAZU W GMINIE KÓRNIK OBSZAR PLANU ZNAJDUJE SIĘ W GRANICACH CZWP NR 144 "WIELKOPOLSKA DOLINA KOPALNA"