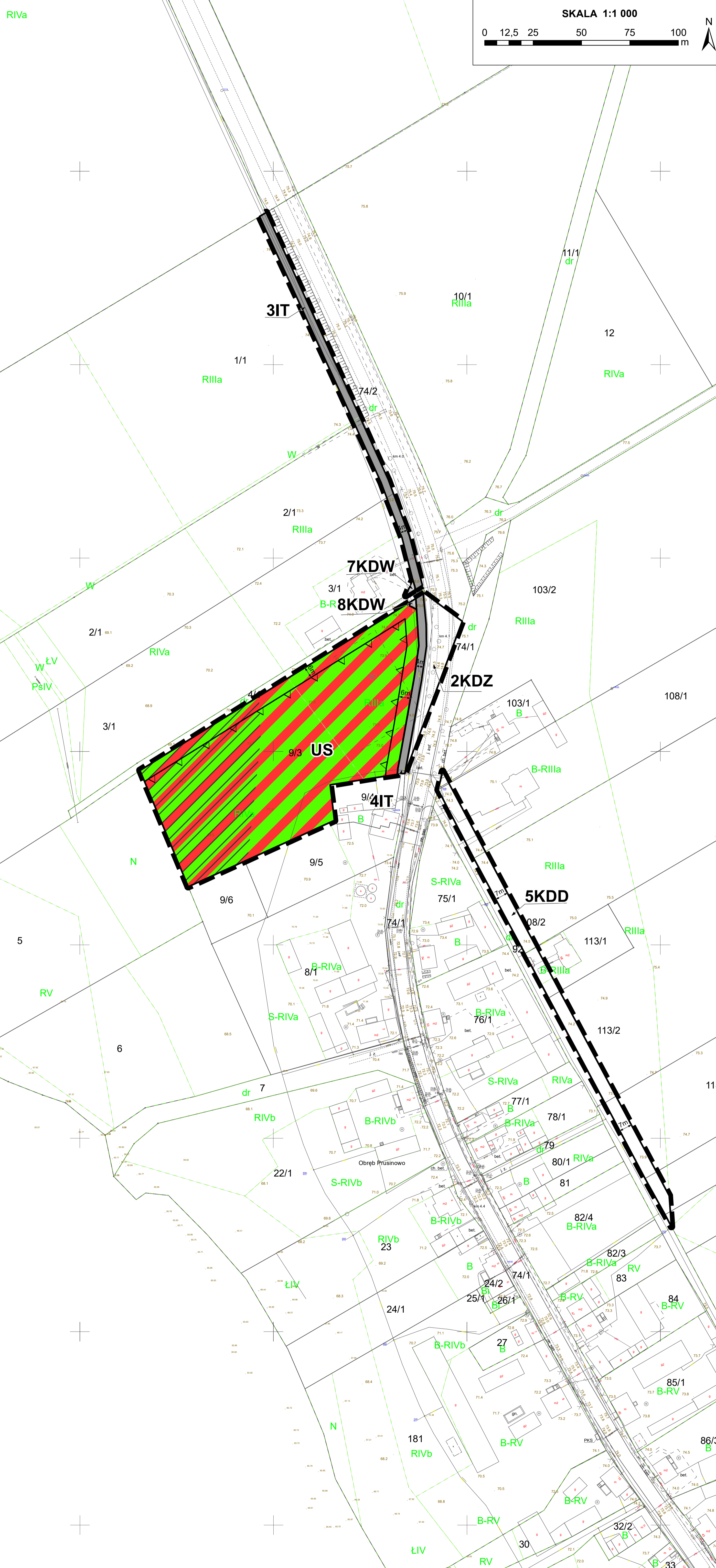


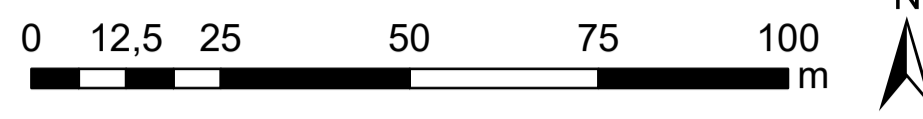
# MIEJSCOWY PLAN ZAGOSPODAROWANIA PRZESTRZENNEGO DLA OBRĘBÓW: BIERNATKI, DĘBIEC I PRUSINOWO - ETAP II

ZAŁĄCZNIK NR 5

DO UCHWAŁY NR \_\_\_\_\_ RADY MIASTA I GMINY KÓRNIK  
Z DNIA \_\_\_\_\_ r.  
OPUBLIKOWANY W DZIENNIKU URZĘDOWYM  
WOJEWÓDZTWA WIELKOPOLSKIEGO  
Z DNIA \_\_\_\_\_ r. POZ. \_\_\_\_\_



SKALA 1:1 000



## OZNACZENIA:

### I. USTALENIA PLANU

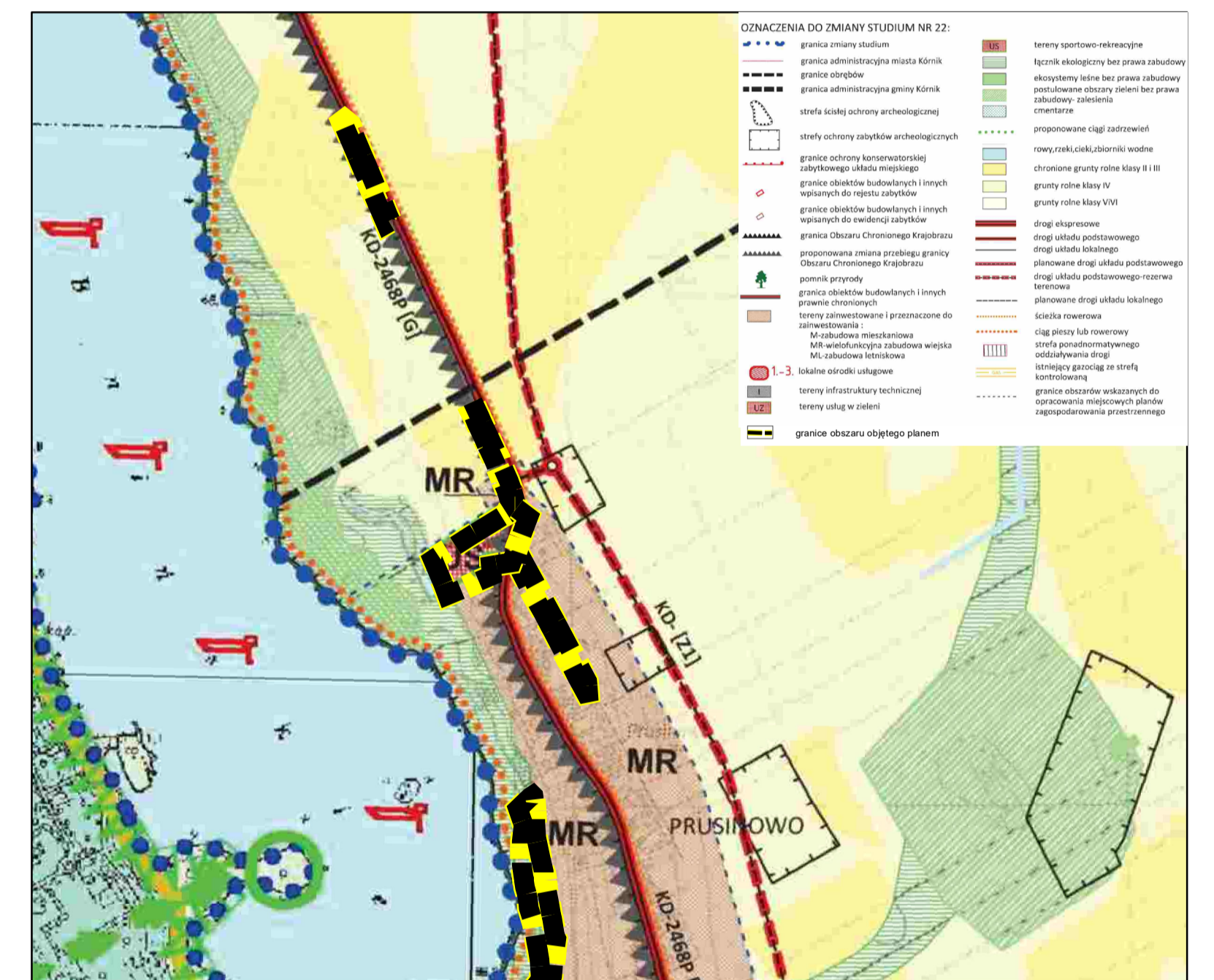
- GRANICA OBSZARU OBJĘTEGO PLANEM
- LINIE ROZGRANICZAJĄCE TERENY O RÓŻNYM PRZEZNACZENIU LUB RÓŻNYCH ZASADACH ZAGOSPODAROWANIA
- NIEPRZEKACZALNE LINIE ZABUDOWY
- MN TERENY ZABUDOWY MIESZKANIOWEJ JEDNORODZINNEJ
- US TEREN SPORTU I REKREACJI
- ZP TEREN ZIELENI URZĄDZONEJ
- ZK TERENY ZIELENI KRAJOBRAZOWEJ
- R TERENY ROLNICZE
- WS TERENY WÓD POWIERZCHNIOWYCH ŚRÓDLĄDOWYCH
- IT TERENY INFRASTRUKTURY TECHNICZNEJ
- KDGP TERENY DRÓG PUBLICZNYCH - GŁÓWNYCH RUCHU PRZYSPIESZONEGO
- KDZ TERENY DRÓG PUBLICZNYCH - ZBIORCZYCH
- KDL TERENY DRÓG PUBLICZNYCH - LOKALNYCH
- KDD TERENY DRÓG PUBLICZNYCH - DOJAZDOWYCH
- KDW TERENY DRÓG WEWNĘTRZNYCH
- PASY ZIELENI IZOLACYJNEJ
- LINIE WYMIAROWE CHARAKTERYSTYCZNYCH ODLEGŁOŚCI

### II. INFORMACJE

- GRANICE ADMINISTRACYJNE POWIATÓW
- GRANICE ADMINISTRACYJNE GMINY KÓRNIK
- OBSZAR CHRONIONEGO KRAJOBRAZU W GMINIE KÓRNIK
- TERENY OCHRONY KONSERWATORSKIEJ STANOWISK ARCHEOLOGICZNYCH
- PROPONOWANY PRZEBIEG CIĄGÓW PIESZYCH LUB PIESZO - ROWEROWYCH
- PROPONOWANY PRZEBIEG OBWODNICY DROGOWEJ
- PROPONOWANY PODZIAŁ NA DZIAŁKI BUDOWLANE

### WYRYS ZE STUDIUM UWARUNKOWAŃ I KIERUNKÓW ZAGOSPODAROWANIA PRZESTRZENNEGO GMINY KÓRNIK

SKALA 1:10 000



- ODMOWIENIA DO ZMIANY STUDIUM NR 22:
- granice powiatu
  - granice gminy
  - granice obszaru chronionego krajobrazu
  - granice terenów o ochronie konserwatorskiej stanowisk archeologicznych
  - proponowany przebieg ciągów pieszych lub pieszo-rollerowych
  - proponowany przebieg obwodnicy drogowej
  - proponowany podział na działki budowlane
  - granice obszaru objętego planem
  - tereny zabudowy mieszkaniowej jednorodzinnej
  - tereny sportu i rekreacji
  - tereny zieleni urządzonej
  - tereny zieleni krajobrazowej
  - tereny rolnicze
  - tereny wód powierzchniowych śródlądowych
  - tereny infrastruktury technicznej
  - tereny dróg publicznych - głównych ruchu przyspieszonego
  - tereny dróg publicznych - zbiorczych
  - tereny dróg publicznych - lokalnych
  - tereny dróg publicznych - dojazdowych
  - tereny dróg wewnętrznych
  - pasy zieleni izolacyjnej
  - linie wymiarowe charakterystycznych odległości