
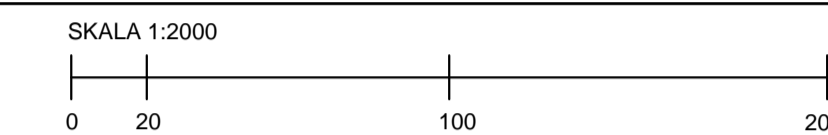


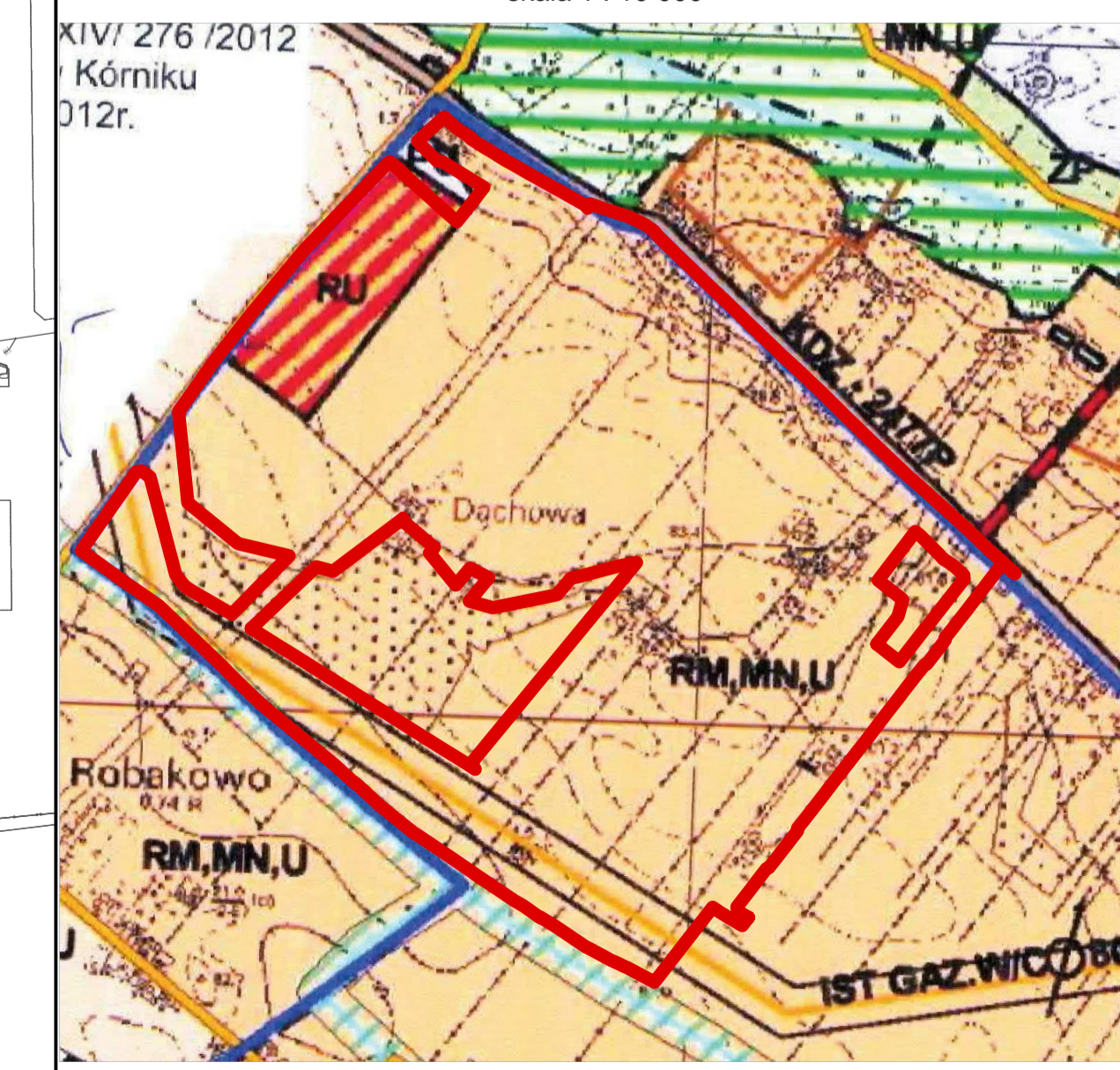
MIEJSCOWY PLAN ZAGOSPODAROWANIA PRZESTRZENNEGO DLA CZĘŚCI OBRĘBU DACHOWA W REJONIE UL. POZNAŃSKIEJ I SZEROKIEJ, GM. KÓRNIK - ETAP 5



OZNACZENIA

- GRANICA OBSZARU OBJĘTEGO MIEJSCOWYM PLANEM ZAGOSPODAROWANIA PRZESTRZENNEGO
 - LINIA ROZGRANICZAJĄCA TERENY O RÓŻNYM PRZEZNACZENIU LUB RÓŻNYCH ZASADACH ZAGOSPODAROWANIA
 - NIEPRZEKACZALNA LINIA ZABUDOWY
 - OBOWIĄZUJĄCA LINIA ZABUDOWY
 - MN TERENY ZABUDOWY MIESZKANIOWEJ JEDNORODZINNEJ
 - MN/U TERENY ZABUDOWY MIESZKANIOWEJ JEDNORODZINNEJ LUB ZABUDOWY USŁUGOWEJ
 - U TERENY ZABUDOWY USŁUGOWEJ
 - US TERENY SPORTU I REKREACJI
 - RM TERENY ZABUDOWY ZAGRODOWEJ W GOSPODARSTWACH ROLNYCH, HODOWLANYCH I OGRODNICZYCH
 - RU TERENY OBSŁUGI PRODUKCJI W GOSPODARSTWIE OGRODNICZYM
 - ZP TERENY ZIELENI URZĄDZONEJ
 - ZWS TERENY ZIELENI Z WODAMI POWIERZCHNIOWYMI ŚRÓDLĄDOWYMI
 - IT TERENY INFRASTRUKTURY TECHNICZNEJ
 - KDW TERENY DRÓG WEWNĘTRZNYCH
 - KDD TERENY DRÓG PUBLICZNYCH KLASY DOJAZDOWEJ
 - KDL TERENY DRÓG PUBLICZNYCH KLASY LOKALNEJ
 - KDZ TERENY DRÓG PUBLICZNYCH KLASY ZBIORCZEJ
 - PAS ZIELENI IZOLACYJNEJ
 - SIĘĆ GAZOWA WYSOKIEGO CIŚNIENIA DN80 ODOBZKA GĄDKI WRAZ ZE STREFĄ KONTROLOWANĄ
 - ARCHEOLOGICZNA STREFA OCHRONY KONSERWATORSKIEJ
 - NAWIĘTRZNA LINIA ELEKTROENERGETYCZNA SN-15KV WRAZ Z PASEM TECHNOLOGICZNYM
- OBSZAR OBJĘTY PLANEM POŁOŻONY JEST W GRANICACH:
 - GŁÓWNEGO ZBIORNIKA WÓD PODZIEMNYCH NR 143
 - SUBZBIORNIKA INOWROCLAW GNEZDNO
 - GŁÓWNEGO ZBIORNIKA WÓD PODZIEMNYCH NR 144
 - DOLINA KOPALNA WIELKOPOLSKA

WYRYS ZE STUDIUM UWARUNKOWAŃ I KIERUNKÓW
ZAGOSPODAROWANIA PRZESTRZENNEGO GMINY KÓRNIK
skala 1 : 10 000



GRANICA OBSZARU OBJĘTEGO PLANEM