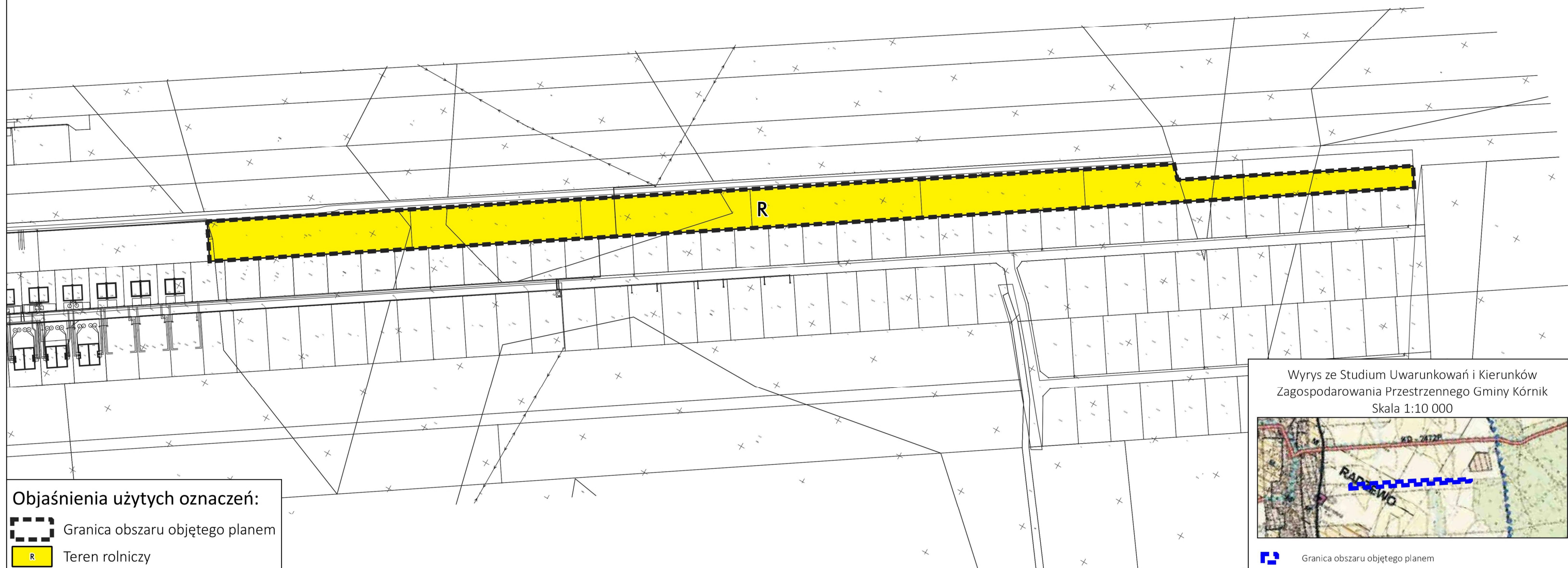
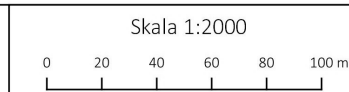




MIEJSCOWY PLAN ZAGOSPODAROWANIA PRZESTRZENNEGO DLA WSI RADZEWO, W REJONIE ULICY KOWALSKIEJ- ETAP I

Załącznik nr 1 do Uchwały Nr Rady Miasta i Gminy Kórnik z dnia




Objaśnienia użytych oznaczeń:

-  Granica obszaru objętego planem
-  Teren rolniczy

Wrys z Studium Uwarunkowań i Kierunków Zagospodarowania Przestrzennego Gminy Kórnik
Skala 1:10 000



 Granica obszaru objętego planem