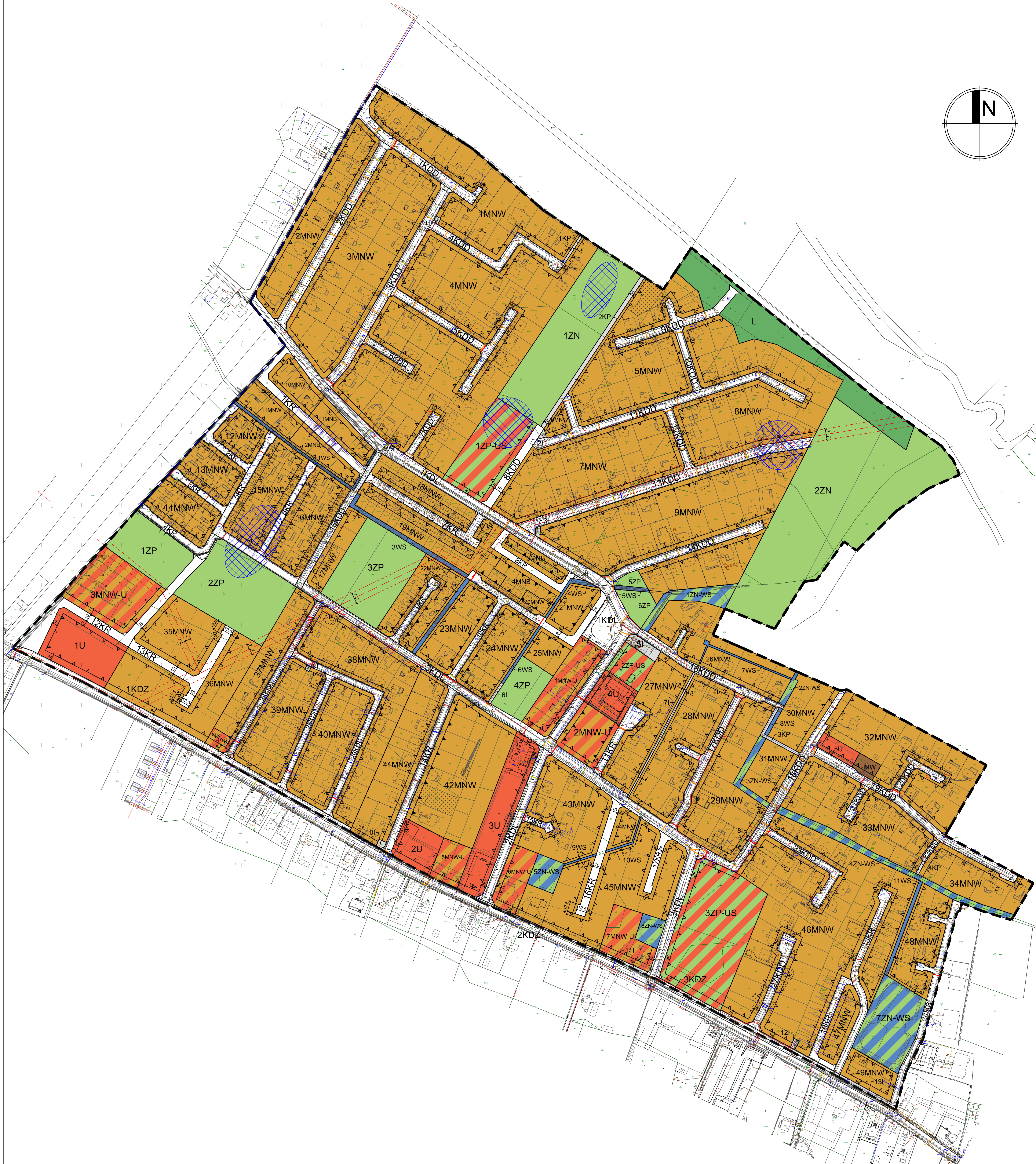
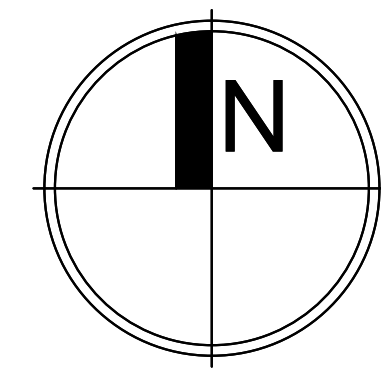


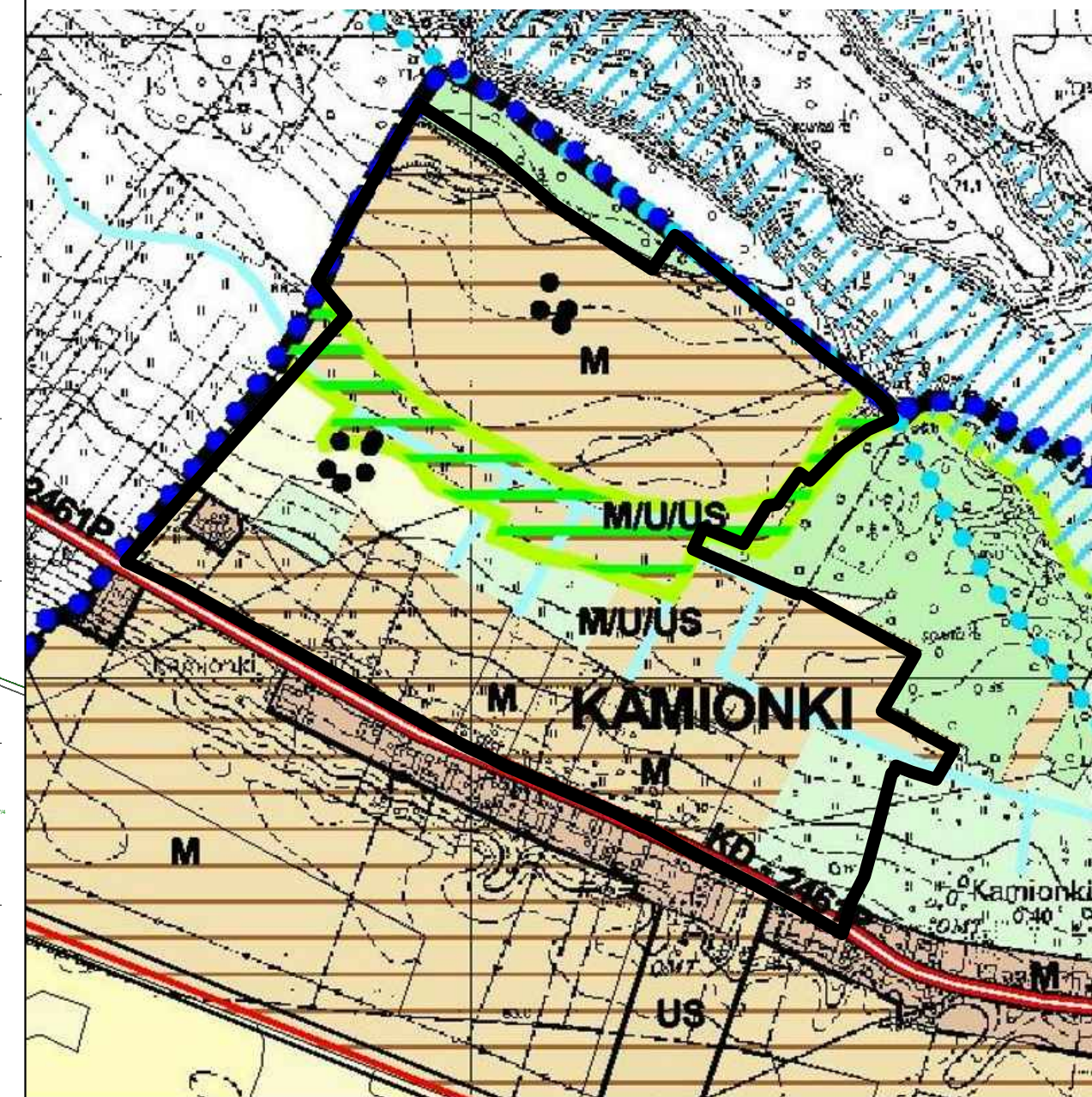
**MIEJSCOWY PLAN
ZAGOSPODAROWANIA PRZESTRZENNEGO
DLA CZĘŚCI SOŁECTWA KAMIONKI PÓLNOECNE
W REJONIE OSIEDLI: PÓLNOECNEGO, KRESOWEGO
I AZALIOWEGO, GMINA KÓRNIK**

SKALA 1:2000
0 20 100 200 m



- OZNACZENIA**
- GRANICA OBSZARU OBJĘTEGO MIEJSCOWYM PLANEM ZAGOSPODAROWANIA PRZESTRZENNEGO
 - GRANICA ADMINISTRACYJNA GMINY
 - LINIA ROZGRANICZAJĄCA TERENY O RÓŻNYM PRZEZNACZENIU LUB RÓŻNYCH ZASADACH ZAGOSPODAROWANIA
 - NIEPRZEKRACZALNA LINIA ZABUDOWY
 - OBOWIĄZUJĄCA LINIA ZABUDOWY
 - MNW TERENY ZABUDOWY MIESZKANIOWEJ JEDNORODZINNEJ WOLNOSTOJĄCEJ
 - MNB TERENY ZABUDOWY MIESZKANIOWEJ JEDNORODZINNEJ BLIŹNIACZEJ
 - MW TERENY ZABUDOWY MIESZKANIOWEJ WIELORODZINNEJ WOLNOSTOJĄCEJ
 - MNW-U TERENY ZABUDOWY MIESZKANIOWEJ JEDNORODZINNEJ WOLNOSTOJĄCEJ LUB USŁUG
 - U TERENY USŁUG
 - ZP-US TERENY ZIELENI URZĄDZONEJ LUB USŁUG SPORTU I REKREACJI
 - ZP TERENY ZIELENI URZĄDZONEJ
 - ZN TERENY ZIELENI NATURALNEJ
 - ZN-WS TERENY ZIELENI NATURALNEJ LUB WÓD POWIERZCHNIOWYCH ŚRÓDLĄDOWYCH
 - WS TERENY WÓD POWIERZCHNIOWYCH ŚRÓDLĄDOWYCH
 - L TEREN LASU
 - I TERENY INFRASTRUKTURY TECHNICZNEJ
 - KP TERENY KOMUNIKACJI PIESZO - ROWEROWEJ
 - KR TERENY KOMUNIKACJI DROGOWEJ WEWNĘTRZNEJ
 - KDD TERENY DRÓG DOJAZDOWYCH
 - KDL TERENY DRÓG LOKALNYCH
 - KDZ TERENY DRÓG ZBIORCZYCH
 - STREFA OCHRONY KONSERWATORSKIEJ STANOWISK ARCHEOLOGICZNYCH
 - NAPOWIETRZNA LINIA ELEKTROENERGETYCZNA SN-15kV WRAZ Z PASEM TECHNOLOGICZNYM
- OBSZAR OBJĘTY PLANEM POŁOŻONY JEST W GRANICACH GŁÓWNEGO ZBIORNIKA WÓD PODZIEMNYCH NR 144 DOLINA KOPALNA WIELKOPOLSKA

WYRYS ZE STUDIUM UWARUNKOWAŃ I KIERUNKÓW ZAGOSPODAROWANIA PRZESTRZENNEGO GMINY KÓRNIK skala 1 : 10 000



- GRANICA OBSZARU OBJĘTEGO MIEJSCOWYM PLANEM ZAGOSPODAROWANIA PRZESTRZENNEGO
- ŁĄCZNIKI EKOLOGICZNE BEZ PRAWA ZABUDOWY
- OBSZAR PROBLEMOWY DOLINY KOPII I GŁUSZYNY
- ŁĄKI
- GRUNTY ROLNE
- TERENY ZAINWESTOWANE
- M OBSZARY O DOMINUJĄCEJ FUNKCJI MIESZKANIOWEJ
- MU/US OBSZARY O DOMINUJĄCEJ FUNKCJI MIESZKANIOWEJ, USŁUGI, USŁUGI SPORTU