

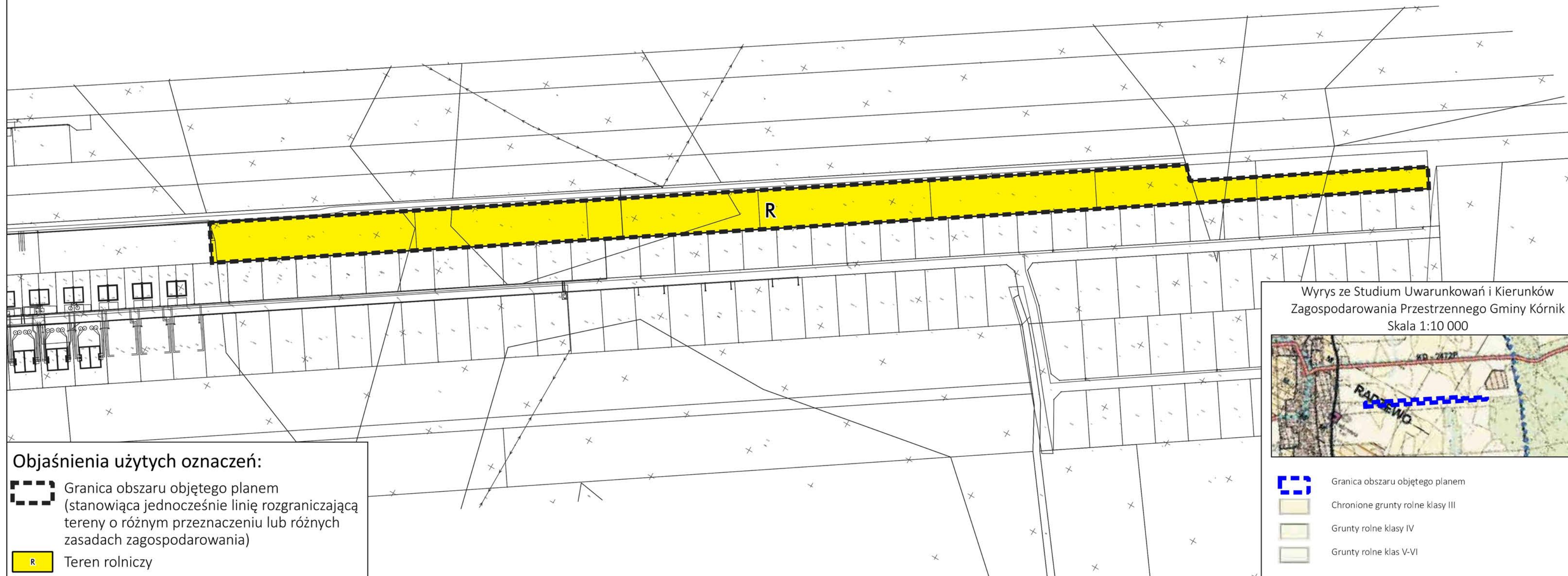
MIEJSCOWY PLAN ZAGOSPODAROWANIA PRZESTRZENNEGO DLA WSI RADZEWO, W REJONIE ULICY KOWALSKIEJ- ETAP I

Załącznik nr 1 do Uchwały Nr Rady Miasta i Gminy Kórnik z dnia




Skala 1:2000

0 20 40 60 80 100 m

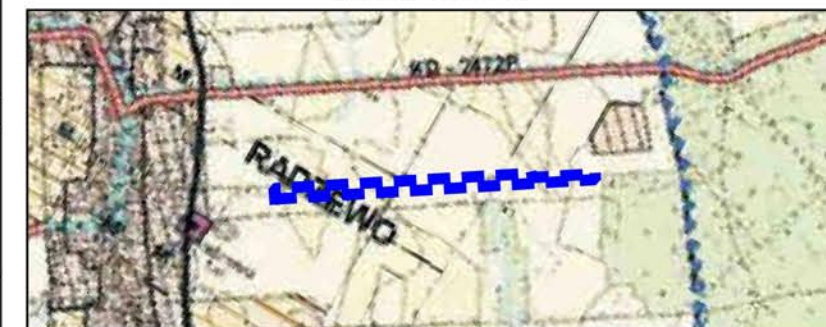






Objaśnienia użytych oznaczeń:

 Granica obszaru objętego planem (stanowiąca jednocześnie linię rozgraniczającą tereny o różnym przeznaczeniu lub różnych zasadach zagospodarowania)

 Teren rolniczy

Wrys z Studium Uwarunkowań i Kierunków Zagospodarowania Przestrzennego Gminy Kórnik
Skala 1:10 000



-  Granica obszaru objętego planem
-  Chronione grunty rolne klasy III
-  Grunty rolne klasy IV
-  Grunty rolne klas V-VI