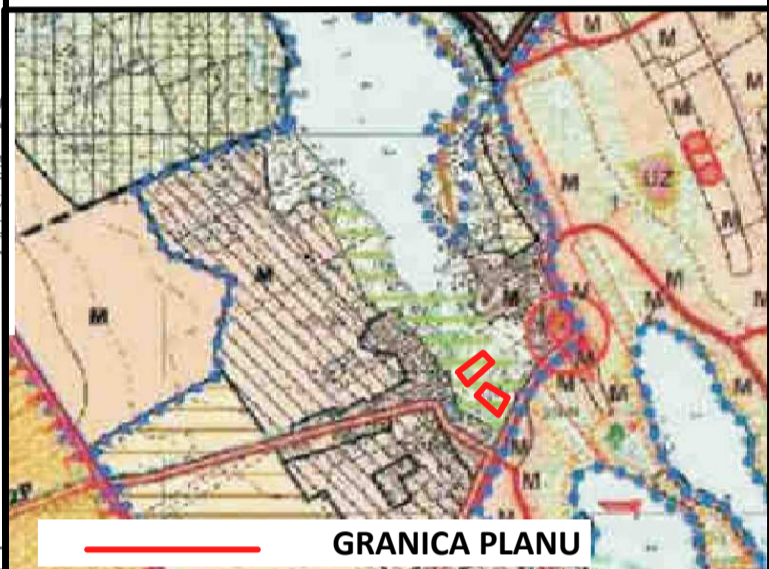


MIEJSCOWY PLAN ZAGOSPODAROWANIA PRZESTRZENNEGO TERENÓW POŁOŻONYCH W KÓRNIKU W REJONIE UL. POZNAŃSKIEJ, PLACU NIEPODLEGŁOŚCI, UL. ZAMKOWEJ, UL. ARMII KRAJOWEJ, UL. BIERNACKIEJ, UL. ŚREMSKIEJ, UL. ZWIERZYŃECKIEJ I UL. JEZIORNEJ, GMINA KÓRNIK. ETAP 2A

ZAŁĄCZNIK NR DO UCHWAŁY RADY MIASTA I GMINY KÓRNIK Z DNIA R.





OPUBLIKOWANY W DZIENNIKU URZĘDOWYM WOJ. WIELKOPOLSKIEGO, POZ., Z DNIA

STUDIUM UWARUNKOWAŃ I KIERUNKÓW
ZAGOSPODAROWANIA PRZESTRZENNEGO GMINY KÓRNIK
SKALA 1:20 000



GRANICA PLANU

OZNACZENIA:

-  Granica obszaru objętego planem
-  Linie rozgraniczające tereny o różnym przeznaczeniu lub różnych zasadach zagospodarowania
-  **ZPp** Teren zieleni urządzonej publicznej
-  **ZP** Teren zieleni urządzonej

Cały obszar planu położony jest w granicach Obszaru Chronionego Krajobrazu w Gminie Kórnik

SKALA 1:1000

