


PROGNOZA ODDZIAŁYWANIA NA ŚRODOWISKO

**na potrzeby miejscowego planu zagospodarowania przestrzennego
dla terenu wsi Kromolice, Pierzchno, Celestynowo, Runowo i część
wsi Dziećmierowo, gmina Kórnik - etap III**

Opracowanie:

mgr inż. Magdalena Głowacka



Kórnik, 5 października 2024 r.

SPIS TREŚCI

I. INFORMACJE OGÓLNE

1. Podstawy formalno-prawne opracowania.....	3
2. Cel i przedmiot prognozy.....	5
3. Materiały i dokumenty uwzględnione przy sporządzaniu prognozy.....	7
4. Położenie obszaru w strukturze funkcjonalno-przestrzennej i ekologicznej.....	9

II. OCENA STANU I FUNKCJONOWANIA ŚRODOWISKA

5. Rozpoznanie i charakterystyka stanu i funkcjonowania środowiska.....	11
5.1. Aktualny stan użytkowania i zagospodarowania terenu.....	11
5.2. Ocena stanu i funkcjonowania środowiska – warunki fizjograficzne.....	12
5.3. Analiza istniejących problemów ochrony środowiska, istotnych z punktu widzenia projektu planu	20
5.4. Uwarunkowania wynikające ze stanu i funkcjonowania środowiska.....	21
5.5. Ocena odporności na degradację i zdolności regeneracyjne środowiska.....	23
5.6. Ocena tendencji do zmian stanu środowiska w przypadku braku realizacji projektowanego planu.....	27
6. Ocena rozwiązań funkcjonalno-przestrzennych zawartych w projekcie planu.....	28
6.1 Ocena zgodności projektowanego użytkowania z uwarunkowaniami przyrodniczymi.....	30
6.2 Cele ochrony środowiska ustanowione na szczeblu międzynarodowym, wspólnotowym i krajowym, istotne z punktu widzenia projektu planu oraz sposoby, w jakich te cele i inne problemy środowiska zostały uwzględnione podczas opracowania planu.....	31
7. Analiza rozwiązań alternatywnych projektu planu.....	38
8. Rozwiązania mające na celu zapobieganie, ograniczanie, kompensację przyrodniczą negatywnych oddziaływań na środowisko.....	39
9. Propozycje dotyczące przewidywanych metod analizy skutków realizacji postanowień projektowanego dokumentu oraz częstotliwości jej przeprowadzania.....	41
10. Informacje o możliwym transgranicznym oddziaływaniu na środowisko projektowanego planu	42
11. Określenie skutków dla środowiska, które mogą wynikać z projektowanego przeznaczenia.....	42
11.1 Określenie skutków dla środowiska, które mogą wynikać z projektowanego przeznaczenia i użytkowania.....	43
11.2 Określenie skutków dla istniejących form ochrony przyrody.....	44
11.3 Określenie skutków realizacji ustaleń planu na poszczególne komponenty środowiska.....	47
III. PODSUMOWANIE I STRESZCZENIE.....	54
IV. OŚWIADCZENIE AUTORKI PROGNOZY O SPEŁNIANIU WYMAGAŃ DLA SPRZĄDZAJĄCYCH PROGNOZY.....	56

1. PODSTAWY FORMALNO - PRAWNE OPRACOWANIA I POWIĄZANIA Z INNYMI DOKUMENTAMI

Projekt miejscowego planu zagospodarowania przestrzennego jest formalnie związany z obowiązującym studium uwarunkowań i kierunków zagospodarowania przestrzennego gminy Kórnik, które stanowi dokument wewnętrzny gminy. Według ustawy o planowaniu i zagospodarowaniu przestrzennym, zapisy studium i zapisy planu miejscowego nie mogą być ze sobą sprzeczne. O ile studium nie jest aktem prawa miejscowego to plan miejscowy, po zatwierdzeniu przez Radę Gminy i po opublikowaniu w Dzienniku Urzędowym Województwa jest dokumentem powszechnie obowiązującym. W toku jego powstawania niezbędnymi elementami, oprócz analizy urbanistycznej, jest sporządzenie opracowania ekofizjograficznego w celu określenia uwarunkowań rozwojowych, głównie dotyczących środowiska przyrodniczego i kulturowego. Po opracowaniu projektu planu tworzona jest prognoza oddziaływania na środowisko oraz prognoza skutków finansowych uchwalenia planu. Oba wyżej wymienione dokumenty mogą wpływać na zapisy planu i proponować różnorakie zapisy np. zapisy minimalizujące negatywny wpływ wprowadzanych inwestycji na środowisko, bądź też minimalizujące koszty uchwalenia planu.

Prognoza oddziaływania na środowisko jest dokumentem wymaganym w procesie sporządzania miejscowych planów zagospodarowania przestrzennego. Jej miejsce w procedurze planistycznej określa między innymi: ustawa o planowaniu i zagospodarowaniu przestrzennym, a także dział IV, rozdział 2 ustawy o udostępnianiu informacji o środowisku i jego ochronie, udziale społeczeństwa w ochronie środowiska oraz o ocenach oddziaływania na środowisko z dnia 3 października 2008 roku (tekst jednolity Dz. U. z 2023 poz. 1094 ze zm.).

Zapisy powyższej ustawy stanowią odzwierciedlenie wdrożenia do polskich regulacji prawnych ustaleń podjętych na poziomie międzynarodowym w dyrektywach Wspólnot Europejskich, w tym:

1. dyrektywy Parlamentu Europejskiego i Rady 2011/192/UE z dnia 13 grudnia 2011 r. w sprawie oceny skutków wywieranych przez niektóre przedsięwzięcia publiczne i prywatne na środowisko (Dz.U.UE.L.2012.26.1),
2. dyrektywy Rady 92/43/EWG z dnia 21 maja 1992 r. w sprawie ochrony siedlisk przyrodniczych oraz dzikiej fauny i flory (Dz. Urz. WE L 206 z 22.07.1992),
3. dyrektywy Parlamentu Europejskiego i Rady 2001/42/WE z dnia 27 czerwca 2001 r. w sprawie oceny wpływu niektórych planów i programów na środowisko (Dz. Urz. WE L 197 z 21.07.2001),

4. dyrektywy Parlamentu Europejskiego i Rady 2003/4/WE z dnia 28 stycznia 2003 r. w sprawie publicznego dostępu do informacji dotyczących środowiska i uchylającej dyrektywę Rady 90/313/EWG (Dz. Urz. WE L 41 z 14.02.2003),
5. dyrektywy Parlamentu Europejskiego i Rady 2003/35/WE z dnia 26 maja 2003 r. przewidującej udział społeczeństwa w odniesieniu do sporządzania niektórych planów i programów w zakresie środowiska oraz zmieniającej w odniesieniu do udziału społeczeństwa i dostępu do wymiaru sprawiedliwości dyrektywy Rady 85/337/EWG (Dz. Urz. UE L 156 z 25.06.2003),
6. dyrektywy Parlamentu Europejskiego i Rady 2008/1/WE z dnia 15 stycznia 2008 r. dotyczącej zintegrowanego zapobiegania zanieczyszczeniom i ich kontroli (Dz. Urz. UE L 24 z 29.01.2008).

Zgodnie z art. 46 ust. 1 pkt. 1 ustawy o udostępnianiu informacji o środowisku i jego ochronie, udziale społeczeństwa w ochronie środowiska oraz o ocenach oddziaływania na środowisko z dnia 3 października 2008 roku (tekst jednolity Dz. U. z 2023 poz. 1094 ze zm.) przeprowadzenia strategicznej oceny oddziaływania na środowisko wymaga projekt planu zagospodarowania przestrzennego wyznaczający ramy dla późniejszej realizacji przedsięwzięć mogących znacząco oddziaływać na środowisko. Zgodnie z art. 48 ust. 1 ustawy o udostępnianiu informacji o środowisku i jego ochronie, udziale społeczeństwa w ochronie środowiska oraz o ocenach oddziaływania na środowisko z dnia 3 października 2008 roku (tekst jednolity Dz. U. z 2023 poz. 1094 ze zm.), organ opracowujący projekt miejscowego planu zagospodarowania przestrzennego może, po uzgodnieniu z regionalnym dyrektorem ochrony środowiska i państwowym powiatowym inspektorem sanitarnym, odstąpić od przeprowadzania strategicznej oceny oddziaływania na środowisko (w ramach której powstaje prognoza oddziaływania na środowisko), jeżeli uzna, że realizacja postanowień danego dokumentu albo jego zmiany nie spowoduje znacznego oddziaływania na środowisko, w tym na obszary Natura 2000.

W analizowanym przypadku wymagane jest przeprowadzenie strategicznej oceny oddziaływania na środowisko, stopień szczegółowości prognozy został określony przez Regionalnego Dyrektora Ochrony Środowiska w Poznaniu oraz przez Państwowego Powiatowego Inspektora Sanitarnego w Poznaniu. Zgodnie z uzgodnionym zakresem i stopniem szczegółowości prognoza dotycząca ustaleń projektu miejscowego planu zagospodarowania przestrzennego dla terenu wsi Kromolice, Pierzchno, Celestynowo, Runowo i część wsi Dziećmierowo, gmina Kórnik - etap III zawiera elementy ujęte w art. 51 ustawy o udostępnianiu informacji o środowisku i jego ochronie, udziale społeczeństwa w ochronie środowiska oraz o ocenach oddziaływania na środowisko.

W toku prac planistycznych prognoza podlega opiniowaniu i uzgadnianiu, wraz z projektem planu przez właściwe, wymagane prawem organy. Podlega również

udostępnieniu opinii społecznej na etapie wyłożenia projektu planu do publicznego wglądu wraz z tym projektem.

2. CEL I PRZEDMIOT OPRACOWANIA PROGNOZY

Cel prognozy oddziaływania na środowisko wynika z wymagań zawartych w art. 51 ustawy z dnia 3 października 2008 roku o udostępnianiu informacji o środowisku i jego ochronie, udziale społeczeństwa w ochronie środowiska oraz o ocenach na środowisko. Prognoza przede wszystkim ma na celu identyfikację skutków wpływu ustaleń planu na środowisko, ocenę proponowanych rozwiązań funkcjonalno – przestrzennych i ich zgodności z przepisami prawa w zakresie ochrony środowiska.

Zgodnie z wyżej wymienioną ustawą i zawartym w niej artykułem 51 ust. 2 prognoza oddziaływania na środowisko:

1. zawiera:

- informacje o zawartości, głównych celach projektowanego dokumentu oraz jego powiązanie z innymi dokumentami,
- informację o metodach zastosowanych przy sporządzaniu prognozy,
- propozycje dotyczące przewidywanych metod analiz skutków realizacji postanowień projektowanego dokumentu oraz częstotliwości jej przeprowadzania,
- informacje o możliwym transgranicznym oddziaływaniu na środowisko,
- streszczenie sporządzone w języku niespecjalistycznym,
- oświadczenie autora, a w przypadku gdy wykonawcą prognozy jest zespół autorów – kierującego tym zespołem, o spełnieniu wymagań, o których mowa w art. 74a ust. 2, stanowiące załącznik do prognozy,
- datę sporządzenia prognozy, imię, nazwisko i podpis autora, a w przypadku gdy wykonawcą prognozy jest zespół autorów – imię, nazwisko i podpis kierującego tym zespołem oraz imiona, nazwiska i podpisy członków zespołu autorów;

2. określa, analizuje i ocenia:

- istniejący stan środowiska oraz potencjalne zmiany tego stanu w przypadku braku realizacji projektowanego dokumentu,
- stan środowiska na obszarach objętych przewidywanym znaczącym oddziaływaniem,
- istniejące problemy ochrony środowiska istotne z punktu widzenia realizacji projektowanego dokumentu, w szczególności dotyczące obszarów podlegających ochronie na podstawie ustawy z dnia 16 kwietnia 2004 r. o ochronie przyrody,

- cele ochrony środowiska ustanowione na szczeblu międzynarodowym, wspólnotowym i krajowym, istotne z punktu widzenia projektowanego dokumentu oraz sposoby, w jakich te cele i inne problemy środowiska zostały uwzględnione podczas opracowywania dokumentu,
- przewidywane znaczące oddziaływanie, w tym oddziaływanie bezpośrednie, pośrednie, wtórne, skumulowane, krótkoterminowe, średnioterminowe, długoterminowe, stałe i chwilowe oraz pozytywne i negatywne, na cele i przedmiot ochrony obszaru Natura 2000 oraz integralność tego obszaru, a także na środowisko, a w szczególności na: różnorodność biologiczną, ludzi, zwierzęta, rośliny, wodę, powietrze, powierzchnię ziemi, krajobraz, klimat, zasoby naturalne, zabytki, dobra materialne, z uwzględnieniem zależności między tymi elementami środowiska i między oddziaływaniami na te elementy,

3. przedstawia:

- rozwiązania mające na celu zapobieganie, ograniczanie lub kompensację przyrodniczą negatywnych oddziaływań na środowisko, mogących być rezultatem realizacji projektowanego dokumentu, w szczególności na cele i przedmiot ochrony Natura 2000 oraz integralność tego obszaru,
- biorąc pod uwagę cele i geograficzny zasięg dokumentu oraz cele i przedmiot obszaru Natura 2000 oraz integralność tego obszaru – rozwiązania alternatywne do rozwiązań zawartych w projektowanym dokumencie wraz z uzasadnieniem ich wyboru oraz metod dokonania oceny prowadzącej do tego wyboru albo wyjaśnienie braku rozwiązań alternatywnych, w tym wskazania napotkanych trudności wynikających z niedostatków techniki lub we współczesnej wiedzy.

Zgodnie z art. 52 ust. 1 ww. ustawy informacje zawarte w prognozie oddziaływania na środowisko muszą być opracowane stosownie do stanu współczesnej wiedzy i metod oceny, oraz dostosowane do zawartości i stopnia szczegółowości projektu planu miejscowego oraz etapu jego przyjęcia.

Przedmiotem niniejszego opracowania jest prognoza oddziaływania na środowisko projektu miejscowego planu zagospodarowania przestrzennego dla terenu wsi Kromolice, Pierzchno, Celestynowo, Runowo i część wsi Dziećmierowo, gmina Kórnik - etap III. Obszar opracowania obejmuje powierzchnię około 18,94 ha.

Na podstawie zebranych materiałów oraz szczegółowej wizji terenowej dokonano: analizy komponentów i cech środowiska przyrodniczego, oceny prawidłowości jego funkcjonowania, oceny stanu funkcjonowania oraz charakterystyki dotychczasowego zainwestowania badanego obszaru. Wnioski wynikające z ww. analiz skonfrontowano z ustaleniami projektu planu oraz przepisami prawa ochrony środowiska. Podczas prac nad prognozą wykorzystano metodę indukcyjno – opisową, polegającą na łączeniu w całość zebranych informacji o środowisku i jego funkcjonowaniu. Zastosowano również metodę porównawczą, wykorzystując wiedzę o funkcjonowaniu środowiska jako całości.

3. MATERIAŁY I DOKUMENTY UWZGLĘDNIONE PRZY SPORZĄDZANIU PROGNOZY

Podczas prac nad niniejszą prognozą zapoznano się z szeregiem dokumentów, opracowanych na szczeblu wspólnotowym, krajowym oraz regionalnym. W trakcie prac nad prognozą odniesiono się w szczególności do następujących dokumentów: ósmego unijnego programu działań w zakresie środowiska, Zrównoważonej Europy 2030, Konstytucji Rzeczypospolitej Polski, Planu zagospodarowania przestrzennego województwa wielkopolskiego. W dokumentach tych ważne miejsce zajmują zagadnienia ochrony środowiska i zrównoważonego rozwoju.

Przy sporządzaniu prognozy wykorzystano następujące materiały:

- ustawa o planowaniu i zagospodarowaniu przestrzennym z dnia 27 marca 2003 r. (tekst jednolity Dz. U. z 2024 r., poz. 1130),
- ustawa z dnia 27 kwietnia 2001 r., Prawo ochrony środowiska (tekst jednolity Dz. U. z 2022 r., poz. 54 ze zm.),
- ustawa z dnia 16 kwietnia 2004 r. o ochronie przyrody (tekst jednolity Dz. U. z 2023 r., poz. 1336 ze zm.),
- ustawa z dnia 3 lutego 1995 r. o ochronie gruntów rolnych i leśnych (tekst jednolity Dz. U. z 2024 r., poz. 82),
- ustawa z dnia 21 marca 1985 r. o drogach publicznych (tekst jednolity Dz. U. z 2024 r., poz. 320 ze zm.),
- ustawa z dnia 20 lipca 2017 r. Prawo Wodne (tekst jednolity, Dz. U. z 2023 r., poz. 1478 ze zm.),
- ustawa z dnia 23 lipca 2003 r. o ochronie zabytków i opiece nad zabytkami (tekst jednolity Dz. U. z 2024 r. poz. 1292),
- ustawa o udostępnianiu informacji o środowisku i jego ochronie, udziale społeczeństwa w ochronie środowiska oraz o ocenach oddziaływania na środowisko z dnia 3 października 2008 r. (tekst jednolity Dz. U. z 2024 poz. 1112),
- rozporządzenie Ministra Środowiska z dnia 14 czerwca 2007 r. w sprawie dopuszczalnych poziomów hałasu w środowisku (Dz. U. z 2014 r., poz. 112),
- rozporządzenie Ministra Zdrowia z dnia 17 grudnia 2019 r. w sprawie dopuszczalnych poziomów pól elektromagnetycznych w środowisku (Dz. U. z 2019 r., poz. 2448),
- Plan zagospodarowania przestrzennego województwa wielkopolskiego wraz z Planem zagospodarowania przestrzennego miejskiego obszaru funkcjonalnego Poznania, zatwierdzony uchwałą Nr V/70/19 z dnia 25 marca 2019 r. (Dz. Urz. Woj. Wlkp. z 2019 r., poz. 4021),

- uchwała nr XXVIII/343/2016 Rady Miasta i Gminy Kórnik z dnia 30 listopada 2016 r. w sprawie przystąpienia do sporządzania miejscowego planu zagospodarowania przestrzennego dla obszarów wsi Kromolice, Pierzchno, Celestynowo, Runowo i części wsi Dziećmierowo, gmina Kórnik,
- Studium uwarunkowań i kierunków zagospodarowania przestrzennego gminy Kórnik;
- Opracowanie ekofizjograficzne podstawowe gminy Kórnik, Jagabudex, 2015,
- Szczegółowa mapa geologiczna Polski, ark. 508 Kórnik, Państwowy Instytut Geologiczny, Warszawa 1993 r. wraz z objaśnieniami,
- Mapa hydrograficzna Kórnik N-33-143-A, GEOMAT, Poznań 2001 r.
- Komentarz do mapy hydrograficznej Kórnik N-33-143-A w skali 1: 50 000, Adam Choiński, Uniwersytet im. Adama Mickiewicza, Poznań 2001 r.,
- Mapa sozologiczna Kórnik N-33-143-A, GEOMAT, Rzeszów 2004,
- Komentarz do mapy sozologicznej arkusz Kórnik N-33-143-A w skali 1: 50 000, Leon Kozacki, Andrzej Macias, Iwona Matuszyńska, Wojciech Rosik GEOMAT, Uniwersytet,
- Przyrodnicze aspekty bezpiecznego budownictwa, Jan Jeż, Wydawnictwo Politechniki Poznańskiej, Poznań, 2001 r.,
- Geografia Polski Mezoregiony fizyczno – geograficzne, J. Kondracki, Wydawnictwo Naukowe PWN, Warszawa 1994 r.,
- Opracowanie ekofizjograficzne podstawowe gminy Kórnik, Jagabudex, 2015,
- uchwała Nr I(1)93 Rady Miasta i Gminy w Kórniku z dnia 26 stycznia 1993 r. w sprawie: wprowadzenia Obszaru Chronionego w gminie Kórnik,
- Standardowy Formularz Danych dla obszaru Natura 2000 Dolina Średzkiej Strugi o symbolu PLH300057,
- www.powiatpoznan.lp-portal.pl,
- www.mapa.plk-sa.pl,
- www.kornik.e-mapa.net,
- www.wody.isok.gov.pl,
- www.bazagis.pgi.gov.pl,
- www.poznan.rdos.gov.pl,
- www.geoportal.gov.pl,
- www.google.pl/maps.

4. POŁOŻENIE OBSZARU W STRUKTURZE FUNKCJONALNO - PRZESTRZENNEJ I EKOLOGICZNEJ

Opracowanie miejscowego planu zagospodarowania przestrzennego dla terenu wsi Kromolice, Pierzchno, Celestynowo, Runowo i część wsi Dziećmierowo, gmina Kórnik - etap III dotyczy terenu wsi Runowo, położonej w odległości około 7,5 km od granic administracyjnych miasta Poznania. Runowo jest niewielką wsią, którą zamieszkiwało w 2022 roku 295 mieszkańców.

Teren planu graniczy z drogą powiatową nr 2476P klasy zbiorczej o przebiegu: Runowo - Pierzchno - granica powiatu poznańskiego i długości 5064 m.

Obszar planu dzieli linia kolejowa znaczenia państwowego nr 272 Kluczbork – Poznań Główny, odcinek Jarocin – Poznań Krzesiny.

Najbliższe otoczenie stanowią pola uprawne, tereny zabudowy zagrodowej oraz tereny zabudowy mieszkaniowej jednorodzinnej. W Runowie znajduje się również sklep spożywczy oraz firma Top Farms Agro Sp. z o.o. Większość budynków mieszkalnych jednorodzinnych stanowi budynki dwukondygnacyjne z dachem stromym.

Południowa część planu miejscowego znajduje się w granicach Obszaru chronionego krajobrazu w gminie Kórnik, który został utworzony na mocy uchwały nr I/1/1993 Rady Miasta i Gminy w Kórniku z dnia 26 stycznia 1993 r. i obejmują powierzchnię około 7200 ha. Obszar chroniony wyznaczono w celu zapewnienia: ochrony wyróżniającego się krajobrazu o zróżnicowanych ekosystemach, ochrony wielu gatunków roślin, zwierząt i grzybów oraz cennych przyrodniczo siedlisk, ochrony korytarza ekologicznego w rynnice Jezior Kórnickich, a także ochrony obszarów wartościowych ze względu na możliwość zaspokajania potrzeb związanych z turystyką i wypoczynkiem. Największym jeziorem w obszarze chronionego krajobrazu jest jezioro Bnińskie położone na południowy wschód od miasta Bnin. Niestety, na skutek obciążenia zanieczyszczeniami z pól uprawnych wokół jeziora, doprowadzanymi wodami rowów ze wschodniej i zachodniej części zlewni całkowitej oraz nieszczelne szamba jakość wód jeziora znacznie się pogorszyła. W obrębie obszaru chronionego krajobrazu znajduje się również znaczny kompleks leśny, zaliczony jak wszystkie lasy gminy Kórnik do lasów ochronnych. Dominujący drzewostan tworzy sosna – około 78% oraz dąb – 11%, występują również domieszki brzozy i olchy. Lasy stanowią głównie zespoły boru mieszanego świeżego, boru świeżego oraz lasu mieszanego.

Kolejny, najbliższy obszar podlegający ochronie znajduje się w odległości około 500 m i jest to obszar Natura 2000 - Dolina Średzkiej Strugi o symbolu PLH300057. Obszar ten obejmuje otwarty krajobraz rolniczy doliny rzeki Średzkiej Strugi o szerokości od 0,5 km do 1 km o powierzchni 557 ha. Dno doliny zajęte jest głównie przez zbiorowiska szuwarowe oraz przez łąki i pastwiska, na których prowadzona jest ekstensywna gospodarka rolnicza.

Zgodnie ze Standardowym Formularzem Danych: „na obszarze tym znajduje się kilkadziesiąt zarastających dołów potorfowych. W okolicach Kromolic poprzez spiętrzenie wód średzkiej Strugi stworzono płytkie, silnie zarośnięte stawy, w których prowadzona jest hodowla ryb oraz pobierana jest woda do nawodnień okolicznych pól uprawnych. Dolina Średzkiej Strugi oraz licznie znajdujące na jej obszarze doły potorfowe i rozlewiska są jedną z najważniejszych w Wielkopolsce ostoj lęgowej kumaka nizinnego Bombina bombina. Obszar ten jest również bardzo ważną w skali regionu ostoją gatunku płaza spoza załącznika Dyrektywy Siedliskowej - ropuchy zielonej Bufo viridis (kilka tysięcy osobników młodocianych). Obszar ten jest także ważnym korytarzem ekologicznym dla dwóch gatunków wymienionych w Załączniku II Dyrektywy Rady 92/43/EWG - Castor fiber (bóbr europejski) i Lutra Lutra (wydra). Jest to także cenna ostoja dla ptaków szuwarowych i łąkowych, zarówno gatunków wymienianych w Załączniku I Dyrektywy Rady 79/409/EWG, jak i spoza Załącznika, a chronionych prawnie na obszarze naszego kraju.” Na obszarze można spotkać takie gatunki jak: perkoz dwuczuby, perkoz rdzawoszyi, perkozek zwyczajny, czajka zwyczajna, czapla siwa, żuraw zwyczajny, łyska zwyczajna.

Na obszarze objętym opracowaniem nie obowiązuje żaden miejscowy plan zagospodarowania przestrzennego.

Docelowa struktura funkcjonalno – przestrzenna terenu opracowywanego planu została określona w obowiązującym Studium uwarunkowań i kierunków zagospodarowania przestrzennego gminy Kórnik, zgodnie, z którym teren objęty projektem planu oznaczony jest jako:

- a) teren RM,MN,U – teren zabudowy zagrodowej, mieszkaniowej jednorodzinnej i tereny zabudowy usługowej,
- b) teren MN,U – teren zabudowy mieszkaniowej jednorodzinnej i tereny zabudowy usługowej
- c) teren U – teren zabudowy usługowej
- d) teren US – teren usług sportu.

Ponadto, na rysunku Studium wskazano: obszary ważne dla ptaków w okresie gniazdowania i migracji, Obszar chronionego krajobrazu w gminie Kórnik (na obszarze projektu planu) oraz w sąsiedztwie obszaru planu: pasmo zieleni ochronnej wzdłuż rowów i cieków, drogę zbiorczą, drogę lokalną, linię kolejową o znaczeniu państwowym

Zasadność przystąpienia do opracowania miejscowego planu zagospodarowania przestrzennego została wyrażona w uzasadnieniu do uchwały nr XXVIII/343/2016 Rady Miasta i Gminy Kórnik z dnia 30 listopada 2016 r. w sprawie przystąpienia do sporządzania miejscowego planu zagospodarowania przestrzennego dla obszarów wsi Kromolice, Pierzchno, Celestynowo, Runowo i części wsi Dziećmierowo, gmina Kórnik, a także w analizie dotyczącej zasadności przystąpienia do sporządzenia miejscowego planu

zagospodarowania przestrzennego dla obszarów wsi Kromolice, Pierzchno, Celestynowo, Runowo i części wsi Dziecmierowo, gmina Kórnik i stopnia zgodności przewidywanych rozwiązań z ustaleniami studium.

Celem opracowania planu jest ustalenie przeznaczenia terenu oraz ustalenie zasad jego zagospodarowania, zgodnie z polityką przestrzenną Gminy określoną w Studium. Ponadto plan stworzy zasady ochrony i kształtowania ładu przestrzennego, ustalenia obsługi komunikacyjnej oraz uwzględnienie wymagań ochrony środowiska i minimalizowanie konfliktów przestrzennych. Przystąpienie do opracowania planu nastąpiło z inicjatywy Burmistrza i ma na celu uwzględnienie zmian w zagospodarowaniu obszaru, wynikających z wydanych decyzji administracyjnych.

II. OCENA STANU I FUNKCJONOWANIA ŚRODOWISKA

5. ROZPOZNANIE I CHARAKTERYSTYKA STANU I FUNKCJONOWANIA ŚRODOWISKA

5.1 AKTUALNY STAN UŻYTKOWANIA I ZAGOSPODAROWANIA TERENU

Teren opracowywanego planu stanowi w znacznej mierze teren zainwestowany. Dominuje zabudowa jednorodzinna wolnostojąca, która koncentruje się wzdłuż dróg. Budynki stanowią głównie obiekty dwukondygnacyjne z dachem stromym dwuspadowym. Na tyłach nadal prowadzona jest gospodarka rolna - w obrębie planu znajduje się również zabudowa zagrodowa, świetlica wiejska wraz z boiskiem, a także zbiornik wodny.

Obszar planu dzieli linia kolejowa znaczenia państwowego nr 272 Kluczbork – Poznań Główny, odcinek Jarocin – Poznań Krzesiny.

Obszar objęty miejscowym planem zagospodarowania przestrzennego położony jest w granicach Głównego Zbiornika Wód Podziemnych nr 143 Subzbiornik Inowrocław – Gniezno. Na terenie objętym opracowaniem nie występują strefy ochronne ujęć wód podziemnych.

Część południowa obszaru położona jest w granicach Obszaru chronionego krajobrazu w gminie Kórnik. Nie zidentyfikowano natomiast innych form ochrony przyrody, ani drzew o cechach pomnikowych.

Na terenie planu występują obiekty zabytkowe - budynki, które zostały wpisane do wojewódzkiej ewidencji zabytków.

5.2 OCENA STANU I FUNKCJONOWANIA ŚRODOWISKA – WARUNKI FIZJOGRAFICZNE

Rzeźba terenu

Obecne ukształtowanie rzeźby Wielkopolski, w tym również gminy Kórnik nastąpiło podczas ostatnich glacjałów środkowopolskiego i północnopolskiego oraz rozdzielającego je interglacjału eemskiego. Na ukształtowanie środkowej i północnej rzeźby glacialnej Wielkopolski największy wpływ miało zlodowacenie bałtyckie, głównie stadiału leszczyńsko-pomorskiego, które przyczyniło się do wytworzenia form glacialnych i fluwioglacialnych: rynien subglacialnych, pradolin, wysoczyzn, wzgórz morenowych i sandrów. Wielkopolska stanowi typowy przykład krajobrazu związanego z działalnością lądolodu skandynawskiego - główne rysy rzeźby powstały w okresie recesji lądolodu bałtyckiego z fazy leszczyńskiej po fazę poznańską. Schyłek pełnego glacjału i późny glacjał były okresami, w których dominowały procesy zaostrzające rysy rzeźby. Od początku holocenu przeważają procesy łagodzące rzeźbę.

Według podziału Polski na regiony fizyczno-geograficzne J. Kondrackiego (2001) dokumentowany teren położony jest w obrębie mezoregionu Równiny Wrzesińskiej (315.56). Mezoregion znajduje się w makroregionie Pojezierza Wielkopolskiego (315.5) w podprowincji Pojezierza Południobałtyckiego, w prowincji Niżu Środkowo-Europejskiego.

Analiza hipsometryczna natomiast wykazała, że teren opracowania plan jest płaski, a rzędne wysokościowe, występujące na analizowanym terenie oscylują wokół 79, 80 metrów nad poziomem morza.

Warunki gruntowe

Ukształtowanie obszaru gminy Kórnik jest dość monotonne i nie przedstawia wielkiego bogactwa rzeźby. Najniżej położony obszar to taras zalewowy Warty (60,0 m n.p.m.). Od tego miejsca teren wznosi się w kierunku północno-wschodnim i osiąga 106.5 m n.p.m. w okolicy wsi Markowice w gminie Kleszczewo. Wysokości względne pomiędzy dnami dolin a kulminacjami płatów wysoczyznowych osiągają wartości 10-20 m.

Powierzchniowa budowa geologiczna gminy Kórnik związana jest przede wszystkim z występowaniem osadów plejstoceńskich. W obrębie terenu występują przede wszystkim gliny zwałowe zlodowacenia południowopolskiego, środkowopolskiego oraz bałtyckiego oraz osady mułkowo-piaskowe. Utwory te zostały wytworzone w wyniku wytapiania materiału skalnego z lodowca i jego akumulacji przez wody roztopowe podczas zlodowacenia bałtyckiego.

Analizowany teren znajduje się częściowo na wysoczyźnie morenowej płaskiej, częściowo w obszarze równiny sandrowej i wodnolodowcowej.

Zgodnie ze szczegółową mapą geologiczną, teren planu obejmuje przede wszystkim gliny zwałowe, niewielki fragment zlokalizowany tuż przy cieku wodnym budują piaski i namuły piaszczyste den dolinnych oraz piaski i żwiry wodnolodowcowe poziomu sandrowego niższego.

Nośność utworów na większości terenów planu można określić jako korzystną, lecz należy pamiętać, że jej ocena zależy również w znacznej mierze od poziomu wód gruntowych oraz stopnia skonsolidowania. Jedynie tereny namułów piaszczystych, położone w południowej części planu, tuż przy cieku wodnym, są jednoznacznie niekorzystne dla posadowienia obiektów budowlanych.

Należy również pamiętać, że podłoża zbudowane z gruntów spoistych (gliny zwałowe) zawsze wymagają szczegółowej analizy warunków gruntowo-wodnych oraz starannego prowadzenia robót fundamentowych, tak aby nie dopuścić do ich nadmiernego nawilgocenia lub przesuszenia. Na tych terenach, ze względu na okresowe zmiany konsystencji gruntów spowodowane zmianami wilgotności, konieczne jest odpowiednie zabezpieczenie fundamentów i pomieszczeń podziemnych budynków. Warunki budowlane można określić jako niekorzystne w przypadku płytkiego występowania wód gruntowych.

Każdorazowa lokalizacja nowych inwestycji wymaga badań, ustalających nośność gruntu. Dopiero na podstawie tych badań należy projektować odpowiednie rozwiązania posadowienia.

Wody powierzchniowe

Obszar objęty opracowaniem planu znajduje się w całości w dorzeczu i zlewni rzeki Warty. Warta to prawy dopływ Odry o długości około 808 km.

Na terenie projektu planu, na działce nr 33 znajduje się zbiornik wodny. Tuż przy południowej granicy opracowania znajduje się rów melioracyjny.

Monitoring stanu wód, prowadzony jest według tzw. Ramowej Dyrektywy Wodnej. Obecnie przedmiotem badań monitoringowych jakości wód powierzchniowych są jednolite części wód powierzchniowych (JCWP). Pojęcie to, wprowadzone przez Ramową Dyrektywę Wodną, oznacza oddzielny i znaczący element wód powierzchniowych taki jak: jezioro, zbiornik, strumień, rzeka lub kanał, część strumienia, rzeki lub kanału, wody przejściowe lub pas wód przybrzeżnych.

Z załącznika opublikowanego na stronie RZGW, wynika, że analizowany teren przynależy do dwóch JCWP rzecznych: Moskawa do Wielkiej (RW600009185441) - północna część planu oraz Głuszynka (RW6000181857489) - południowa część planu.

Moskawa do Wielkiej charakteryzuje się złym stanem wód, stanem chemicznym poniżej dobrego oraz słabym stanem ekologicznym z uwagi na: BZT5, OWO, przewodność, azot ogólny, azot amonowy, azot azotanowy, fosfor ogólny, fosfor fosforanowy (V);

fitobentos, makrobezkręgowce. Najważniejsze źródła zanieczyszczeń to ścieki bytowe i przemysłowe a także wody opadowe z miasta. Dla wyżej wymienionej JCWP zostały ustanowione odstępstwa z art. 4 ust. 4 oraz ust. 5 Ramowej Dyrektywy Wodnej. Odstępstwa te związane są z tym, że nie są osiągnięte (lub są zagrożone) cele środowiskowe JCWP w zakresie wskaźników: OWO, azot ogólny, azot amonowy, azot azotanowy, fosfor ogólny, fosforany, BZT5, przewodność elektrolityczna właściwa w 20°C; IO, MMI; bromowane difenyletery(b), heptachlor(b), benzo(a)piren(w), benzo(b)fluoranten(w), benzo(g,h,i) perylen(w) i polegają na odroczeniu terminu osiągnięcia celów środowiskowych. Warunkiem odstępstwa jest pełne i terminowe wdrożenie programu działań (którego zakres i skuteczność określono w zestawach działań). Wskazane działania muszą być zrealizowane do 2024 roku lub do roku 2027.

Głuszynka charakteryzuje się złym stanem wód, dobrym stanem chemicznym oraz umiarkowanym stanem ekologicznym z uwagi na: BZT5, przewodność, azot ogólny, azot amonowy, fosfor ogólny, fosfor fosforanowy (V). Najważniejsze źródła zanieczyszczeń to nawożenie i depozycja, ścieki bytowe i komunalne, a także wody opadowe z miasta. Dla wyżej wymienionej JCWP zostały ustanowione odstępstwa z art. 4 ust. 4 oraz ust. 5 Ramowej Dyrektywy Wodnej. Odstępstwa te związane są z tym, że nie są osiągnięte (lub są zagrożone) cele środowiskowe JCWP w zakresie wskaźników: azot ogólny, fosfor ogólny, BZT5, azot amonowy, fosforany, przewodność elektrolityczna właściwa w 20°C i polegają na odroczeniu terminu osiągnięcia celów środowiskowych. Warunkiem odstępstwa jest pełne i terminowe wdrożenie programu działań (którego zakres i skuteczność określono w zestawach działań). Wskazane działania muszą być zrealizowane do 2027 roku.

Monitoring jakości wód powierzchniowych na przedmiotowym obszarze prowadzony był przez Główny Inspektorat Ochrony Środowiska. Badania wykonane w 2018 i 2021 roku w punkcie pomiarowo-kontrolnym Moskawa - Nietrzeznowo, znajdującym się najbliżej obszaru objętego opracowaniem, w granicach naturalnej JCWP Moskawa do Wielkiej, wykazały następujące wyniki: – klasa elementów biologicznych: 5 (2021 r.), – klasa elementów hydromorfologicznych: 3 (2018 r.), – klasa elementów fizykochemicznych: >2 (2021 r.), – stan ekologiczny: zły (2021 r.), – stan chemiczny: poniżej dobrego (2021 r.), – ocena stanu JCWP: zły stan wód (2021 r.).

Monitoring jakości wód powierzchniowych na przedmiotowym obszarze prowadzony był przez Główny Inspektorat Ochrony Środowiska. Badania wykonane w 2019 i 2021 roku w punkcie pomiarowo-kontrolnym Głuszynka - Kamionki, znajdującym się najbliżej obszaru objętego opracowaniem, w granicach naturalnej JCWP Głuszynka, wykazały następujące wyniki: – klasa elementów biologicznych: 2 (2019 r.), – klasa elementów hydromorfologicznych: 1 (2019 r.), – klasa elementów fizykochemicznych: >2 (2019 r.), –

stan ekologiczny: umiarkowany (2019 r.), – stan chemiczny: dobry (2021 r.), – ocena stanu JCWP: zły stan wód (2021 r.).

Wody podziemne

Rozpatrywany obszar według podziału na regiony wodne (Nowicki, Sadurski, 2007) znajduje się w regionie Warty, w obrębie wydzielonej Jednolitej Części Wód Podziemnych nr 61 (część północna) oraz Jednolitej Części Wód Podziemnych nr 60 (część południowa). Analizowany teren przynależy do 2 jednolitych części wód podziemnych o powierzchni 2707.04 km² (JCWPd 61) oraz 3825,6 km² (JCWPd 61).

Zgodnie z danymi Państwowej Służby Hydrogeologicznej JCWPd nr 60 w 2020 r. wykazywała stan dobry zarówno pod względem ilościowym jak i chemicznym, a ryzyko nieosiągnięcia celów środowiskowych (dobry stan chemiczny i ilościowy) oceniono jako niezagrażone.

Zgodnie z danymi Państwowej Służby Hydrogeologicznej JCWPd nr 61 w 2019 r. wykazywała stan dobry zarówno pod względem ilościowym jak i chemicznym, a ryzyko nieosiągnięcia celów środowiskowych (dobry stan chemiczny i ilościowy) oceniono jako niezagrażone.

Badania jakości wód podziemnych w ramach Państwowego Monitoringu Środowiska prowadzone były przez Państwowy Instytut Geologiczny w Warszawie na zlecenie Głównego Inspektoratu Ochrony Środowiska. Pomiarów przeprowadzonych w 2022 r. w punkcie monitoringowym na gruntach leśnych w miejscowości Borówiec, w gminie Kórnik, wykazały III klasę jakości. Ocena stanu wód podziemnych wykonana została na zasadach określonych w rozporządzeniu Ministra Gospodarki Morskiej i Żeglugi Śródlądowej z dnia 11 października 2019 r. w sprawie kryteriów i sposobu oceny stanu jednolitych części wód podziemnych (Dz. U. z 2019 r., poz. 2148). Zgodnie z ww. rozporządzeniem, III klasa oznacza wody zadowalającej jakości, w których wartości elementów fizykochemicznych są podwyższone w wyniku naturalnych procesów zachodzących w wodach podziemnych lub słabego wpływu działalności człowieka.

Dla oceny zagrożeń oraz jakości wód podziemnych w granicach analizowanego obszaru wykorzystano również informacje zilustrowane na mapach: hydrograficznej oraz sozologicznej Polski w skali 1:50000, ark. Kórnik. Wynika z nich, iż na obszarze projektu planu występują grunty słabo przepuszczalne, które stanowią barierę dla przenikania zanieczyszczeń.

Obszar objęty projektem planu nie jest położony w strefie ochronnej ujęcia wód podziemnych, ani strefie ochrony sanitarnej cmentarza.

Analizowany obszar położony jest w zasięgu granic udokumentowanego Głównego Zbiornika Wód Podziemnych nr 143 Subzbiornik Inowrocław Gniezno. Jego szacunkowe

zasoby dyspozycyjne pochodzą z trzeciorzędu i wynoszą 96 tys. m³/dobę, a średnia głębokość zalegania wynosi 120 m.

Według mapy hydrograficznej, na przeważającej powierzchni terenu objętego planem zagospodarowania przestrzennego, wody gruntowe znajdują się między 1 a 2 metrem pod powierzchnią terenu, co oznacza ograniczenia związane z posadowieniem budynków, szczególnie w zakresie podpiwniczenia. Jedynie bardzo niewielki fragment planu, przy północnej granicy opracowania obejmuje teren, na którym wody gruntowe zalegają do 1 metra pod powierzchnią terenu, co oznacza bardzo niekorzystne warunki posadowienia obiektów budowlanych.

Wody gruntowe charakteryzują się najwyższym poziomem w czasie roztopów wiosennych (marzec, kwiecień), okres niżówki występuje od sierpnia do listopada.

Klimat lokalny

Gmina Kórnik leży w strefie umiarkowanej o charakterze przejściowym. Nad Runowo napływają głównie polarne, arktyczne i zwrotnikowe masy powietrza. W zależności od obszaru, z którego napływają - mają charakter kontynentalny lub morski. Badania L. Bucherta, przeprowadzone w latach 1981-1990, wykazały, że aż 75,9% wszystkich mas napływających stanowią masy powietrza polarno-morskiego znad Atlantyku, a 15,8% to masy powietrza arktycznego.

Według regionalizacji klimatycznej Okołowicza, Kórnik należy do regionu śląsko-wielkopolskiego o najdłuższym w Polsce okresie wegetacyjnym - 210 – 220 dni. Region śląsko-wielkopolski charakteryzuje się długim i wczesnym okresem wiosenno-letnim, w porównaniu do obszarów Polski centralnej i wschodniej występują tu także łagodniejsze i krótsze zimy, mniejsze amplitudy temperatur. Liczba dni z przymrozkami wynosi od 100 do 110, dni mroźnych od 30 do 50, a przeciętny czas trwania pokrywy śnieżnej wynosi od 50 do 80 dni.

Według badań meteorologicznych, średnia roczna temperatura wynosi 8°C, natomiast średnia roczna wielkość zachmurzenia - 64%. Obszar ten zaliczany jest do deficytowych jeśli chodzi o ilość opadów – w ciągu roku przeciętny opad wynosi zaledwie 500 mm. Najwyższe opady występują w lipcu, czerwcu i sierpniu, natomiast najmniejsze w lutym i marcu.

Warunki klimatu lokalnego są zbieżne z powyższym opisem klimatu gminy Kórnik jednakże z uwagi na ukształtowanie powierzchni, sposób zagospodarowania i użytkowania mogą pojawiać się pewne różnice. Teren odznacza się generalnie dobrymi warunkami termicznymi, równomiernym nasłonecznieniem, dobrym przewietrzaniem, a korzystny mikroklimat miejsca tworzą duże powierzchnie terenów zielonych w jego bezpośrednim sąsiedztwie. Występowanie cieku wodnego tuż przy granicy analizowanego terenu

zmniejsza dobowe i roczne amplitudy temperatury oraz powoduje zwiększenie wilgotności powietrza na terenach bezpośrednio z nim sąsiadujących.

Gleby

Zgodnie z ewidencją gruntów na terenie opracowania występują tereny mieszkaniowe B, zurbanizowane tereny niezabudowane lub w trakcie zabudowy Bp, inne tereny zabudowane Bi, tereny rekreacyjno wypoczynkowe Bz, tereny przeznaczone pod budowę dróg publicznych lub linii kolejowych Tp, drogi dr, W-RIVb, W-RV - grunty pod rowami oraz grunty orne klas: IIIa, IIIb, IVa, IVb, a także sady klas IIIa, IIIb, grunty rolne zabudowane Br-RIIIa, IVa i IVb. Profile glebowe części wspomnianych gruntów, ze względu na sposób zagospodarowania zostały już w znacznym stopniu przekształcone przez działalność człowieka i można je zaliczyć do gleb antropogenicznych.

Z uwagi na występowanie klasy IIIb wystąpi konieczność przeprowadzania procedury uzyskania zgody Ministra Rolnictwa i Rozwoju Wsi na zmianę gruntów rolnych na cele nierolnicze.

Szata roślinna i świat zwierzęcy

Szata roślinna omawianego terenu nie jest zróżnicowana - część terenów została już zainwestowana i zabudowie towarzyszy zieleń o charakterze dekoracyjnym, a część terenów stanowią uprawy polowe. Na terenie występują między innymi: brzozy, świerki, drzewa owocowe, tuje a także jodła.

Pośród roślin wprowadzonych przez człowieka gdzieś występują rośliny zielne i tzw. chwasty segetalne zwane również chwastami właściwymi. Wśród nich pojawiają się: mniszek pospolity, tasznik pospolity, perz właściwy, kąkol polny, rumianek czy życica wielokwiatowa. Są one z reguły bardzo wytrzymałe na niekorzystne czynniki środowiska, rozwijają się szybko, niezwalczane mogą nawet całkowicie uniemożliwić rozwój uprawianej rośliny, wygrywając z nią konkurencję o światło, wodę i składniki pokarmowe. Rozsiewają się i rosną wśród uprawianych roślin bez pomocy człowieka, a często wbrew jego przeciwdziałaniu.

Świat zwierzęcy jest typowy dla obszarów nizinnych. Egzystują tu również gatunki pospolite, najlepiej przystosowane do miejscowych warunków życia – drobne ssaki, ptaki i owady. W trakcie przeprowadzonych wizji terenowych nie stwierdzono w sposób jednoznaczny obecności pospolicie widywanych przedstawicieli ssaków, niemniej, obecność lasów w sąsiedztwie analizowanego planu oraz otwartych terenów użytkowanych rolniczo, pozwala przypuszczać, że na terenach tych spotkać można zwierzęta migrujące tj. sarny (*Capreolus capreolus*), dziki (*Sus scrofa*) czy lisy (*Vulpes vulpes*). Znacznie częściej na

terenach tych spotkać można przedstawicieli mniejszych gatunków ssaków, w tym gryzoni i owadożernych.

Świat zwierząt reprezentowany jest na przedmiotowych obszarach również przez często spotykane gatunki ptaków, zasiedlających siedliska o różnej charakterystyce. Obecność w sąsiedztwie terenów użytkowanych rolniczo pozwala założyć, iż okresowo na obszar objęty planem przylatywać mogą również gatunki ptaków związanych ze wspomnianymi siedliskami.

Klimat akustyczny

Nadmierny hałas jest uciążliwością dostrzeganą częściej niż degradacja innych elementów środowiska. Jego oddziaływanie nie powoduje nieodwracalnych zmian w środowisku, lecz jego ograniczanie napotyka na wiele trudności i pociąga za sobą znaczne koszty.

Ochroną akustyczną objęte są określone rodzaje terenów, wskazane w rozporządzeniu Ministra Środowiska z dnia 14 czerwca 2007 roku w sprawie dopuszczalnych poziomów hałasu w środowisku, wyróżnione ze względu na sposób zagospodarowania i pełnione funkcje. Zgodnie z wprowadzoną w roku 2015 zmianą art. 113.1 ustawy Prawo ochrony środowiska, ochrona ta dotyczy terenów faktycznie zagospodarowanych. Oznacza to, że obowiązek podjęcia działań na rzecz ochrony środowiska przed hałasem powstaje z chwilą pojawienia się faktycznego zagospodarowania terenu. Niezależnie od wprowadzonych zmian, planowane przeznaczenie terenu, powinny być ustalane ze szczególną starannością, minimalizującą potencjalne konflikty akustyczne, które mogą się pojawić wraz z realizacją nowej zabudowy.

Standardy akustyczne określone w rozporządzeniu w sprawie dopuszczalnych poziomów hałasu w środowisku, wyrażone równoważnym poziomem dźwięku A w dB; odpowiednio w czasie oceny – 16-tu godzin pory dziennej (od 6.00 do 22.00) oraz 8-miu godzin pory nocnej (od 22.00 do 6.00), wynoszą dla hałasu komunikacyjnego – samochodowego i kolejowego:

$L^*AeqT(D/N) = 61/56$ dB – dla terenów zabudowy mieszkaniowej jednorodzinnej,

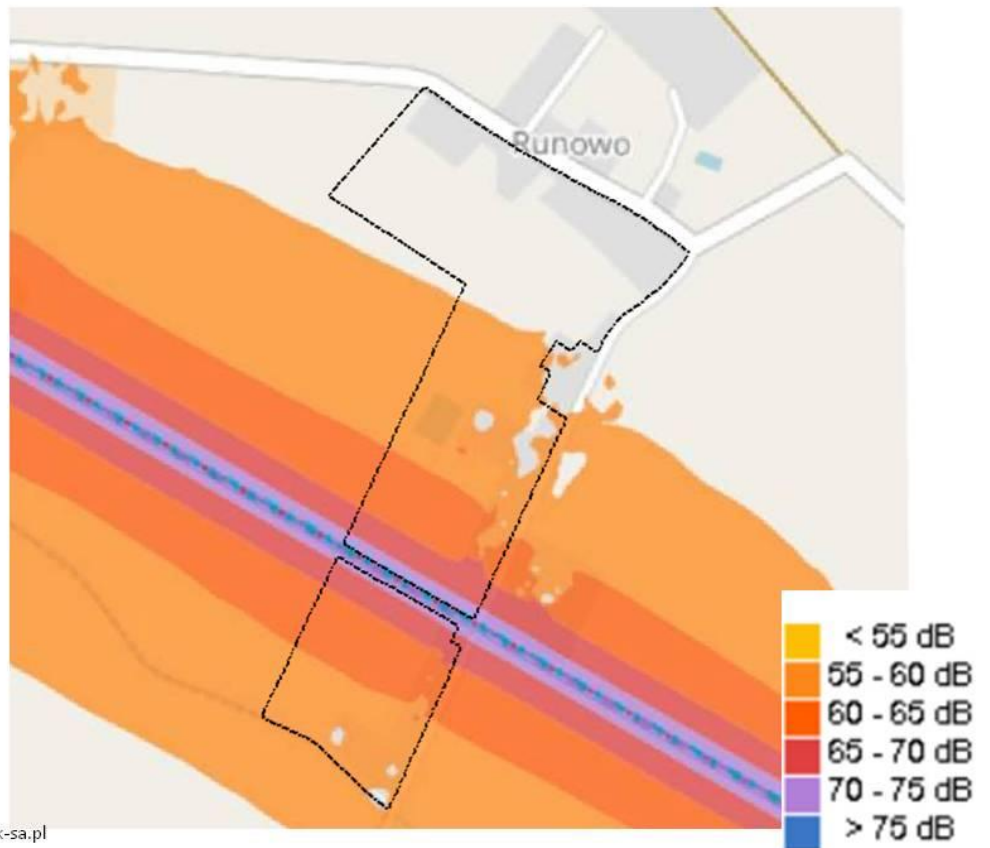
$L^*AeqT(D/N) = 65/56$ dB – dla terenów zabudowy mieszkalno-usługowej.

Głównym źródłem hałasu, które wpływa na kształtowanie klimatu akustycznego w granicach omawianego obszaru, jest hałas kolejowy, związany z linią kolejową znaczenia państwowego nr 272 Kluczbork – Poznań Główny, odcinek Jarocin – Poznań Krzesiny, a także hałas drogowy związany z drogą powiatową nr 2476P klasy zbiorczej o przebiegu: Runowo - Pierzchno - granica powiatu poznańskiego i długości 5064 m.

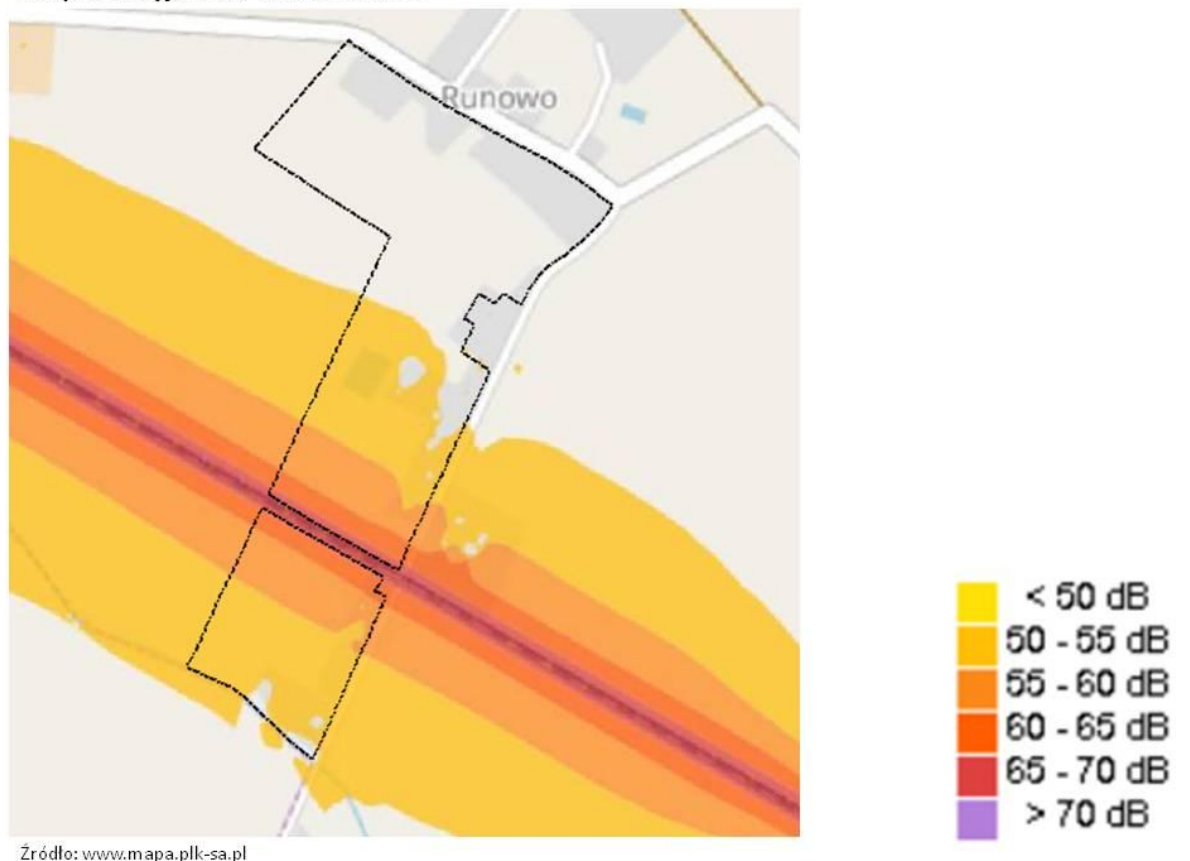
Średnie dobowe natężenie ruchu wynosi 89 pociągów, z czego 28 stanowią pociągi towarowe (dane z 2021 r.). Jak wynika ze strategicznej mapy hałasu opracowanej dla

przedmiotowej lokalizacji, dostępnej na portalu mapowym pod adresem: www.mapa.plk-sa.pl, istniejące tereny zabudowy mieszkaniowej jednorodzinnej położone w odległości do około 135 m (dzień) oraz do około 300 m (noc) do granicy terenu kolejowego narażone są na przekroczenia dopuszczalnych norm hałasu.

Mapa imisyjna dla wskaźnika LDWN



Mapa imisyjna dla wskaźnika LN



Kolejnym źródłem hałas komunikacyjnego jest droga powiatowa nr 2476P. W 2021 roku wykonane zostały badania natężenia ruchu na drogach zarządzanych przez Zarząd Dróg Powiatowych w Poznaniu, w tym na drodze powiatowej nr 2476P na odcinku: droga wojewódzka 434 – granica powiatu. Średni dobowy ruch na drodze powiatowej na tym odcinku wyniósł 1151 pojazdów.

Zgodnie z obowiązującym prawem, należy zastosować skuteczne środki techniczne, technologiczne lub organizacyjne ograniczające emisję hałasu, co najmniej do poziomów dopuszczalnych. Najbardziej skutecznymi metodami walki z hałasem są: budowa ekranów i przegród akustycznych, zwiększenie ilości izolacyjnych pasów zadrzewień, stosowanie dźwiękochłonnych elewacji oraz okna dźwiękoszczelne.

5.3 ANALIZA ISTNIEJĄCYCH PROBLEMÓW OCHRONY ŚRODOWISKA, ISTOTNYCH Z PUNKTU WIDZENIA PROJEKTU PLANU

Na stan i funkcjonowanie poszczególnych składników środowiska wpływają różne czynniki i uwarunkowania, między innymi takie jak: wzajemne powiązania komponentów, ich

lokalizacja, stopień wzajemnego oddziaływania, obieg – przepływ materii między nimi, sposób dotychczasowego zagospodarowania, a także rodzaj sąsiedztwa.

Inwentaryzacja sporządzona na potrzeby projektu planu wykazała, że znaczna część terenu opracowania projektu planu jest zainwestowana. Dominuje zabudowa jednorodzinna wolnostojąca, która koncentruje się wzdłuż dróg. Budynki stanowią głównie obiekty dwukondygnacyjne z dachem stromym dwuspadowym. Na tyłach nadal prowadzona jest gospodarka rolna - w obrębie planu znajduje się również zabudowa zagrodowa, świetlica wiejska wraz z boiskiem, a także zbiornik wodny.

Środowisko przyrodnicze terenu objętego badaniem poddawane jest następującym niekorzystnym zjawiskom w postaci:

- zanieczyszczeń obszarowych powodowanych działalnością rolniczą. Obecność pól uprawnych powoduje typowo rolnicze „uciażliwości” wynikające z przebiegu roku produkcyjnego w rolnictwie (wiosenne prace polowe, żniwa, wykopki, siewy jesienne). W okresie użytkowania gleby często stosuje się nawozy naturalne – obornik. Opryski przeciwko chwastom i grzybom stosowane są w postaci pojedynczych zabiegów i przeważnie przy sprzyjających warunkach meteorologicznych,
- braku kanalizacji sanitarnej,
- ciągłego umniejszania terenów powierzchni biologicznie czynnej w wyniku lokalizacji nowej zabudowy i zmian w zagospodarowania terenu,
- niewielkich zanieczyszczeń metalami ciężkimi, związanymi z użytkowaniem dróg,
- zanieczyszczeń powietrza, związanych z ogrzewaniem budynków,
- oddziaływania akustycznego linii kolejowej znaczenia państwowego nr 272 Kluczbork – Poznań Główny.

Projekt planu zakłada kontynuację zabudowy mieszkalno-usługowej przy zachowaniu istniejących terenów zabudowy zagrodowej. W związku z wprowadzaniem nowego zainwestowania nastąpi zwiększenie uszczelnienia i utwardzenia gruntu. Budowa nowych obiektów może spowodować przekształcenia powierzchni ziemi, w szczególności jej górnej powłoki – pedosfery. Zarówno podczas robót budowlanych jak i użytkowania obiektów zagrożone mogą być wody powierzchniowe i podziemne, do których mogą przedostawać się zanieczyszczenia związane z eksploatacją maszyn budowlanych czy też niewłaściwą gospodarką wodno-ściekową.

Podczas procesu budowlanego należy także liczyć się z wzrostem ruchu samochodowego do wskazanych pod zabudowę terenów. Ruch samochodowy, w tym, samochodów ciężarowych, biorących początkowo udział w procesie budowlanym, a następnie samochodów, związanych z obsługą nowych obiektów przyczyni się do wzrostu poziomu hałasu a także zwiększy emisję dwutlenków siarki i węgla, co będzie miało wpływ

na zmianę jakości powietrza atmosferycznego. Nie przewiduje się jednak, aby zmiany te drastycznie obciążły środowisko, powodując w nim nieodwracalne szkody.

Wśród pozostałych, potencjalnych zagrożeń można wyróżnić tak zwane zagrożenia nadzwyczajne związane z wystąpieniem różnego rodzaju awarii oraz nadzwyczajnymi zjawiskami przyrodniczymi (wiatry huraganowe, pożar, podtopienia). W zakresie zapobiegania wyżej wymienionym zagrożeniom niezbędne jest stosowanie odpowiednich zabezpieczeń, wymaganych przepisami prawnymi i normatywnymi, między innymi w zakresie ochrony pożarowej.

Projekt planu, aby łagodzić ewentualne, niekorzystne oddziaływanie wprowadzanego zagospodarowania na środowisko powinien ustalić szereg obostrzeń dotyczących ochrony środowiska. Poprzez ograniczenie uciążliwości, zachowanie powierzchni biologicznie czynnej, spełnienie określonych norm środowiskowych projekt ten zapobiegnie nie tylko degradacji środowiska tego obszaru, ale także zapewni jego właściwe funkcjonowanie.

5.4 UWARUNKOWANIA WYNIKAJĄCE ZE STANU I FUNKCJONOWANIA ŚRODOWISKA

O docelowej funkcji w przypadku obszaru objętego projektem planu miejscowego decydują ustalenia studium uwarunkowań i kierunków zagospodarowania przestrzennego gminy Kórnik. Jednakże, ostateczny wybór rodzaju przeznaczenia nie powinien pomijać analizy stanu i funkcjonowania środowiska zarówno badanego obszaru jak i terenów z nim sąsiadujących.

Do najważniejszych uwarunkowań terenu należą:

- 1) Teren opracowywanego planu stanowi w znacznej mierze teren zainwestowany. Dominuje zabudowa jednorodzinna wolnostojąca, która koncentruje się wzdłuż dróg. Budynki stanowią głównie obiekty dwukondygnacyjne z dachem stromym dwuspadowym. Na tyłach nadal prowadzona jest gospodarka rolna - w obrębie planu znajduje się również zabudowa zagrodowa, świetlica wiejska wraz z boiskiem, a także zbiornik wodny.
- 2) Obszar objęty miejscowym planem zagospodarowania przestrzennego położony jest w granicach: Głównego Zbiornika Wód Podziemnych nr 143 Subzbiornik Inowrocław – Gniezno.
- 3) Na terenie objętym opracowaniem nie występują strefy ochronne ujęć wód podziemnych ani udokumentowane złoża kopalin.
- 4) Szata roślinna omawianego terenu nie jest zróżnicowana - część terenów została już zainwestowana i zabudowie towarzyszy zieleń o charakterze dekoracyjnym, a

część terenów stanowią uprawy polowe. Na terenie występują między innymi: brzozy, świerki, drzewa owocowe, tuje a także jodła.

- 5) Teren planu znajduje się w bezpośrednim sąsiedztwie linii kolejowej znaczenia państwowego nr 272 Kluczbork – Poznań Główny, odcinek Jarocin – Poznań Krzesiny, a także drogi powiatowej nr 2476P. Średnie dobowe natężenie ruchu wynosi 89 pociągów, z czego 28 stanowią pociągi towarowe (dane z 2021 r.). Ruch pociągów i pojazdów po drodze powiatowej generuje hałas.
- 6) Najbliższe otoczenie stanowią pola uprawne, tereny zabudowy zagrodowej oraz tereny zabudowy mieszkaniowej jednorodzinnej. W Runowie znajduje się również sklep spożywczy oraz firma Top Farms Agro Sp. z o.o. Większość budynków mieszkalnych jednorodzinnych stanowi budynki dwukondygnacyjne z dachem stromym.
- 7) Teren opracowania plan jest płaski, a rzędne wysokościowe, występujące na analizowanym terenie oscylują wokół 79, 80 metrów nad poziomem morza.
- 8) Zgodnie ze szczegółową mapą geologiczną, teren planu obejmuje przede wszystkim gliny zwałowe, niewielki fragment zlokalizowany tuż przy cieku wodnym budują piaski i namuły piaszczyste den dolinnych oraz piaski i żwiry wodnolodowcowe poziomu sandrowego niższego. Nośność utworów na większości terenów planu można określić jako korzystną, lecz należy pamiętać, że jej ocena zależy również w znacznej mierze od poziomu wód gruntowych oraz stopnia skonsolidowania. Jedynie tereny namułów piaszczystych, położone w południowej części planu, tuż przy cieku wodnym, są jednoznacznie niekorzystne dla posadowienia obiektów budowlanych.
- 9) Według mapy hydrograficznej, na przeważającej powierzchni terenu objętego planem zagospodarowania przestrzennego, wody gruntowe znajdują się między 1 a 2 metrem pod powierzchnią terenu, co oznacza ograniczenia związane z posadowieniem budynków, szczególnie w zakresie podpiwniczenia. Jedynie bardzo niewielki fragment planu, przy północnej granicy opracowania obejmuje teren, na którym wody gruntowe zalegają do 1 metra pod powierzchnią terenu, co oznacza bardzo niekorzystne warunki posadowienia obiektów budowlanych.
- 10) Zgodnie z ewidencją gruntów na terenie opracowania występują tereny mieszkaniowe B, zurbanizowane tereny niezabudowane lub w trakcie zabudowy Bp, inne tereny zabudowane Bi, tereny rekreacyjno wypoczynkowe Bz, tereny przeznaczone pod budowę dróg publicznych lub linii kolejowych Tp, drogi dr, W-RIVb, W-RV - grunty pod rowami oraz grunty orne klas: IIIa, IIIb, IVa, IVb, a także sady klas IIIa, IIIb, grunty rolne zabudowane Br-RIIIa, IVa i IVb.

- 11) Z uwagi na występowanie klasy IIIb wystąpi konieczność przeprowadzania procedury uzyskania zgody Ministra Rolnictwa i Rozwoju Wsi na zmianę gruntów rolnych na cele nierolnicze.
- 12) Część południowa obszaru położona jest w granicach Obszaru chronionego krajobrazu w gminie Kórnik. Nie zidentyfikowano natomiast innych form ochrony przyrody, ani drzew o cechach pomnikowych. Kolejny, najbliższy obszar podlegający ochronie znajduje się w odległości około 500 m i jest to obszar Natura 2000 - Dolina Średzkiej Strugi o symbolu PLH300057.
- 13) Na terenie planu występują obiekty zabytkowe - budynki, które zostały wpisane do wojewódzkiej ewidencji zabytków.

5.5 OCENA ODPORNOŚCI NA DEGRADACJĘ I ZDOLNOŚCI REGENERACYJNE ŚRODOWISKA

Odporność środowiska na degradację wiąże się z nasileniem i czasem antropopresji, a także z jakością komponentów środowiska zastaną w analizowanym obszarze. Dotyczy to przede wszystkim jakości gleb, wód gruntowych i podziemnych, powietrza, warunków klimatycznych, a także ilości opadów atmosferycznych oraz prędkości i kierunków wiatrów. Wszelka działalność – ingerencja człowieka w środowisko powoduje zmiany jego komponentów. Ważne jest jednak, aby dokonywane zmiany nie prowadziły do skrajnie negatywnych skutków osłabiających tym samym zdolności środowiska do jego regeneracji.

Dokumentowany obszar jest terenem przekształconym, charakteryzującym się znaczną ingerencją człowieka w lokalne środowisko naturalne. Świadczy o tym istniejąca zabudowa i zagospodarowanie terenu.

Monitoring zmian jakości powietrza wraz z oceną poziomu substancji w powietrzu prowadzony jest na przedmiotowym obszarze przez Regionalny Wydział Monitoringu Środowiska w Poznaniu, realizujący to zadanie poprzez Głównego Inspektora Ochrony Środowiska. W roku 2023 dla terenu województwa wielkopolskiego zakończono roczną ocenę jakości powietrza atmosferycznego, dotyczącą roku 2022. Zgodnie z art. 87 ustawy z dnia 27 kwietnia 2001 r. Prawo ochrony środowiska, gmina Kórnik należy do strefy wielkopolskiej.

Ze względu na ochronę zdrowia, dla poziomu dopuszczalnego dwutlenku siarki, dwutlenku azotu, ołowiu, benzenu, tlenku węgla oraz poziomu docelowego PM_{2,5}, kadmu, arsenu, niklu, ozonu strefę wielkopolską zaliczono do klasy A. Ze względu na przekroczenia poziomu dopuszczalnego stężenia pyłu benzo(a)piranu i pyłu zawieszonego PM₁₀ strefę zaliczono do klasy C. Dokonując oceny stref dla pyłu zawieszonego PM_{2,5} dla poziomu 21 dopuszczalnego II fazy – wartości obowiązującej dla roku 2022, strefa wielkopolska uzyskała

klasę C1. W efekcie oceny przeprowadzonej dla 2022 roku ze względu na ochronę roślin w zakresie dwutlenku siarki, tlenków azotu oraz ozonu strefę wielkopolską zaliczono do klasy A. W dodatkowej klasyfikacji w odniesieniu do poziomu celu długoterminowego dla ozonu strefie przypisano klasę D2.

Z przebiegu rocznej serii pomiarów odczytać można wyraźną sezonową zmienność stężeń pyłu stężenia pyłu PM10 – przekroczenia dotyczą tylko sezonu zimnego (grzewczego). Wyniki klasyfikacji, w szczególności wskazujące na potrzebę opracowania programów ochrony powietrza (klasa C), nie powinny być utożsamiane z jakością powietrza na obszarze całej strefy. Klasa C może oznaczać np. lokalny problem związany z daną substancją, w klasyfikacji identyfikowany jako obszar przekroczeń.

Pod względem przyrodniczym analizowany teren jak i jego otoczenie charakteryzuje się występowaniem stosunkowo dużej ilości zieleni, która pozytywnie wpływa na mikroklimat miejsca. Tak duże nagromadzenie szaty roślinnej oczyszcza powietrze poprzez absorpcję zanieczyszczeń stałych i gazowych, regulują gospodarkę tlenową, jonizuje powietrze, pozwala zachować odpowiednią wilgotność, a także wydziela bakteriobójcze substancje zwane fitoncydami.

Z załącznika opublikowanego na stronie RZGW, wynika, że analizowany teren przynależy do dwóch JCWP rzecznych: Moskawa do Wielkiej (RW600009185441) - północna część planu oraz Głuszynka (RW6000181857489) - południowa część planu.

Moskawa do Wielkiej charakteryzuje się złym stanem wód, stanem chemicznym poniżej dobrego oraz słabym stanem ekologicznym z uwagi na: BZT5, OWO, przewodność, azot ogólny, azot amonowy, azot azotanowy, fosfor ogólny, fosfor fosforanowy (V); fitobentos, makrobezkręgowce. Najważniejsze źródła zanieczyszczeń to ścieki bytowe i przemysłowe a także wody opadowe z miasta. Dla wyżej wymienionej JCWP zostały ustanowione odstępstwa z art. 4 ust. 4 oraz ust. 5 Ramowej Dyrektywy Wodnej. Odstępstwa te związane są z tym, że nie są osiągnięte (lub są zagrożone) cele środowiskowe JCWP w zakresie wskaźników: OWO, azot ogólny, azot amonowy, azot azotanowy, fosfor ogólny, fosforany, BZT5, przewodność elektrolityczna właściwa w 20°C; IO, MMI; bromowane difenyletery(b), heptachlor(b), benzo(a)piren(w), benzo(b)fluoranten(w), benzo(g,h,i)perylen(w) i polegają na odroczeniu terminu osiągnięcia celów środowiskowych. Warunkiem odstępstwa jest pełne i terminowe wdrożenie programu działań (którego zakres i skuteczność określono w zestawach działań). Wskazane działania muszą być zrealizowane do 2024 roku lub do roku 2027.

Głuszynka charakteryzuje się złym stanem wód, dobrym stanem chemicznym oraz umiarkowanym stanem ekologicznym z uwagi na: BZT5, przewodność, azot ogólny, azot amonowy, fosfor ogólny, fosfor fosforanowy (V). Najważniejsze źródła zanieczyszczeń to nawożenie i depozycja, ścieki bytowe i komunalne, a także wody opadowe z miasta. Dla

wyżej wymienionej JCWP zostały ustanowione odstępstwa z art. 4 ust. 4 oraz ust. 5 Ramowej Dyrektywy Wodnej. Odstępstwa te związane są z tym, że nie są osiągnięte (lub są zagrożone) cele środowiskowe JCWP w zakresie wskaźników: azot ogólny, fosfor ogólny, BZT5, azot amonowy, fosforany, przewodność elektrolityczna właściwa w 20°C i polegają na odroczeniu terminu osiągnięcia celów środowiskowych. Warunkiem odstępstwa jest pełne i terminowe wdrożenie programu działań (którego zakres i skuteczność określono w zestawach działań). Wskazane działania muszą być zrealizowane do 2027 roku.

Monitoring jakości wód powierzchniowych na przedmiotowym obszarze prowadzony był przez Główny Inspektorat Ochrony Środowiska. Badania wykonane w 2018 i 2021 roku w punkcie pomiarowo-kontrolnym Moskawa - Nietrzanowo, znajdującym się najbliżej obszaru objętego opracowaniem, w granicach naturalnej JCWP Moskawa do Wielkiej, wykazały następujące wyniki: – klasa elementów biologicznych: 5 (2021 r.), – klasa elementów hydromorfologicznych: 3 (2018 r.), – klasa elementów fizykochemicznych: >2 (2021 r.), – stan ekologiczny: zły (2021 r.), – stan chemiczny: poniżej dobrego (2021 r.), – ocena stanu JCWP: zły stan wód (2021 r.).

Monitoring jakości wód powierzchniowych na przedmiotowym obszarze prowadzony był przez Główny Inspektorat Ochrony Środowiska. Badania wykonane w 2019 i 2021 roku w punkcie pomiarowo-kontrolnym Głuszynka - Kamionki, znajdującym się najbliżej obszaru objętego opracowaniem, w granicach naturalnej JCWP Głuszynka, wykazały następujące wyniki: – klasa elementów biologicznych: 2 (2019 r.), – klasa elementów hydromorfologicznych: 1 (2019 r.), – klasa elementów fizykochemicznych: >2 (2019 r.), – stan ekologiczny: umiarkowany (2019 r.), – stan chemiczny: dobry (2021 r.), – ocena stanu JCWP: zły stan wód (2021 r.).

Rozpatrywany obszar według podziału na regiony wodne (Nowicki, Sadurski, 2007) znajduje się w regionie Warty, w obrębie wydzielonej Jednolitej Części Wód Podziemnych nr 61 (część północna) oraz Jednolitej Części Wód Podziemnych nr 60 (część południowa). Analizowany teren przynależy do 2 jednolitych części wód podziemnych o powierzchni 2707,04 km² (JCWPd 61) oraz 3825,6 km² (JCWPd 61).

Zgodnie z danymi Państwowej Służby Hydrogeologicznej JCWPd nr 60 w 2020 r. wykazywała stan dobry zarówno pod względem ilościowym jak i chemicznym, a ryzyko nieosiągnięcia celów środowiskowych (dobry stan chemiczny i ilościowy) oceniono jako niezagrażone.

Zgodnie z danymi Państwowej Służby Hydrogeologicznej JCWPd nr 61 w 2019 r. wykazywała stan dobry zarówno pod względem ilościowym jak i chemicznym, a ryzyko nieosiągnięcia celów środowiskowych (dobry stan chemiczny i ilościowy) oceniono jako niezagrażone.

Badania jakości wód podziemnych w ramach Państwowego Monitoringu Środowiska prowadzone były przez Państwowy Instytut Geologiczny w Warszawie na zlecenie Głównego Inspektoratu Ochrony Środowiska. Pomiar przeprowadzone w 2022 r. w punkcie monitoringowym na gruntach leśnych w miejscowości Borówiec, w gminie Kórnik, wykazały III klasę jakości. Ocena stanu wód podziemnych wykonana została na zasadach określonych w rozporządzeniu Ministra Gospodarki Morskiej i Żeglugi Śródlądowej z dnia 11 października 2019 r. w sprawie kryteriów i sposobu oceny stanu jednolitych części wód podziemnych (Dz. U. z 2019 r., poz. 2148). Zgodnie z ww. rozporządzeniem, III klasa oznacza wody zadowalającej jakości, w których wartości elementów fizykochemicznych są podwyższone w wyniku naturalnych procesów zachodzących w wodach podziemnych lub słabego wpływu działalności człowieka.

Dla oceny zagrożeń oraz jakości wód podziemnych w granicach analizowanego obszaru wykorzystano również informacje zilustrowane na mapach: hydrograficznej oraz sozologicznej Polski w skali 1:50000, ark. Kórnik. Wynika z nich, iż na obszarze projektu planu występują grunty słabo przepuszczalne, które stanowią barierę dla przenikania zanieczyszczeń.

W kontekście przyszłościowych zmian przestrzennych, projekt planu zakłada wykluczenie możliwości lokalizacji przedsięwzięć zawsze znacząco lub potencjalnie oddziaływać na środowisko z wyjątkiem inwestycji celu publicznego, sieci i urządzeń infrastruktury technicznej, urządzeń umożliwiających pobór wód podziemnych na terenach: **1RM, 2RM, 3RM**. Aby zapobiec nadmiernej intensyfikacji zabudowy ustalono minimalne udziały powierzchni biologicznie czynnych na terenach wskazanych pod zabudowę w studium. Oprócz wskaźników zabudowy, istotnych z punktu widzenia ład przestrzennego, w projekcie planu wprowadzono normatyw parkingowy, który uniemożliwi powstanie nowych inwestycji bez zapewnionej wystarczającej liczby miejsc postojowych na działce budowlanej. Pod warunkiem właściwej realizacji zabudowy oraz użytkowania zgodnie z przepisami odrębnymi, wskazany przez plan sposób zagospodarowania nie powinien spowodować degradacji środowiska przyrodniczego mimo planowanej funkcji i stopnia zainwestowania. Zapisy planu oraz inne przepisy prawa minimalizują negatywne oddziaływanie nowo powstających obiektów i ograniczają emisję jakichkolwiek szkodliwych substancji.

5.6 OCENA TENDENCJI DO ZMIAN STANU ŚRODOWISKA W PRZYPADKU BRAKU REALIZACJI PROJEKTOWANEGO PLANU

Inwentaryzacja sporządzona na potrzeby projektu planu wykazała, że teren opracowania planu jest częściowo zainwestowany - w centrum wsi Runowo znajdują się

budynki mieszkalne jednorodzinne, zabudowa zagrodowa oraz świetlica wiejska wraz z boiskami, a w znacznej części stanowi grunty orne, użytkowane rolniczo lub odłogowane. Aktualny stan środowiska analizowanego obszaru jest dobry. Występująca tam roślinność wpływa pozytywnie na krajobraz, zapewniając dobre warunki bytowania licznym przedstawicielom flory i fauny.

W związku z tym, że przeznaczenie terenu poprzez jego dotychczasowe zainwestowanie zostało już ściśle określone, a nowe obiekty powstają za pomocą decyzji o warunkach zabudowy i zagospodarowania terenu, brak planu nie ograniczyłby możliwości inwestycyjnych terenu, a jedynie wydłużyłby czas postępowania administracyjnego związanego ze wstępną oceną możliwości wprowadzenia wnioskowanej zabudowy na działkach budowlanych. Na terenach o gorszych klasach bonitacyjnych mogłaby powstawać zabudowa nierolnicza, a na glebach klasy III zabudowa rolnicza.

Reasumując, brak zmiany sposobu użytkowania terenów rolniczych, przy dobrej praktyce rolnej nie tylko nie wpłynęłyby negatywnie na środowisko, a nawet byłby korzystny. Jednakże, zgodnie z obowiązującym prawem, w przypadku nie uchwalenia projektu planu, na tym terenie w myśl zasady dobrego sąsiedztwa mogłaby powstać zabudowa związana z intensywną hodowlą zwierząt, a także zabudowa siedliskowa oraz mieszkaniowa. Brak spójnej koncepcji i nadmierna intensyfikacja zabudowy wykluczałaby właściwe funkcjonowanie tego terenu, a także mogłyby wystąpić konflikty między właścicielami nowo zainwestowywanych terenów a obecnymi mieszkańcami wsi Runowo. Ponadto, powstała zabudowa ograniczyłaby udział powierzchni biologicznie czynnej i tym samym negatywnie wpłynęłaby na środowisko.

Wśród najważniejszych, potencjalnych zagrożeń i zmian środowiska, jakie mogłyby wystąpić w przypadku braku realizacji ustaleń projektu planu, wymienić można m.in.:

- pojawienie się zabudowy o różnych, konfliktowych funkcjach,
- pojawianie się zabudowy, generującej znaczną ilość zanieczyszczeń, wpływających niekorzystnie na kształtowanie jakości środowiska (w szczególności na jakość powietrza atmosferycznego oraz jakość wód powierzchniowych i podziemnych) np. wielkoprzestrzenne fermy,
- zwiększenie zagrożenia zanieczyszczenia środowiska gruntowo-wodnego w wyniku braku docelowych rozwiązań w zakresie gospodarki wodno-ściekowej oraz degradacja gleb - zanieczyszczenie środowiska na skutek braku przyjęcia długofalowych rozwiązań w zakresie układu komunikacyjnego oraz sieci infrastruktury technicznej.

Plan miejscowy umożliwi dokonanie szerokiej, wieloaspektowej analizy przestrzeni oraz szeregu uwarunkowań, tak, aby w sposób optymalny zdefiniować przyszłe zagospodarowanie. Plan miejscowy nie tylko wskazuje zasady kształtowania zabudowy, ochrony dziedzictwa kulturowego czy definiuje obsługę komunikacyjną, ale przede wszystkim

wskazuje sposób rozwoju w sposób kompleksowy. Prawo miejscowe wymoże również użytkowanie i inwestowanie na terenie, w sposób spełniający wszelkie wymogi dotyczące ochrony środowiska. Prawo miejscowe zagwarantuje użytkowanie i inwestowanie na tym terenie, w sposób spełniający wszelkie wymogi dotyczące ochrony środowiska i minimalizując kolizje funkcji.

6. OCENA ROZWIĄZAŃ FUNKCJONALNO – PRZESTRZENNYCH ZAWARTYCH W PROJEKCIE PLANU

Miejscowy plan zagospodarowania przestrzennego, zgodnie z zapisami ustawy z dnia 27 marca 2003 r. o planowaniu i zagospodarowaniu przestrzennym, sporządza się w celu ustalenia przeznaczenia terenów oraz określenia sposobów ich zagospodarowania i zabudowy, z jednoczesnym uwzględnieniem ładu przestrzennego oraz dostosowaniem funkcji, struktury zabudowy i intensywności zagospodarowania do uwarunkowań przestrzennych i przyrodniczych terenu, a także potrzeb demograficznych gminy.

W projekcie planu ustalono szczegółowe parametry zabudowy oraz proporcje terenów zainwestowanych do terenów biologicznie czynnych, dostosowano projektowane funkcje do istniejącego zagospodarowania na terenie planu oraz terenach sąsiednich. Rozwiązania przyjęte w projekcie miejscowego planu zagospodarowania przestrzennego w znacznej mierze wynikają również z istniejącego zagospodarowania oraz wydanych decyzji o warunkach zabudowy i zagospodarowania terenu.

Wprowadzone zapisy umożliwią harmonijne z istniejącym zagospodarowaniem wprowadzanie zabudowy mieszkaniowej jednorodzinnej i usługowej na dotychczas niezainwestowanych działkach, jednocześnie eliminując możliwość lokalizacji przedsięwzięć zawsze znacząco lub potencjalnie oddziaływać na środowisko z wyjątkiem inwestycji celu publicznego, sieci i urządzeń infrastruktury technicznej, urządzeń umożliwiających pobór wód podziemnych na terenach: **1RM, 2RM, 3RM**. Poprzez ustalenie minimalnych udziałów terenów biologicznie czynnych oraz wyznaczenie terenów zieleni urządzonej projekt planu zapewni zachowanie części istniejącej na terenie planu powierzchni biologicznie czynnej.

Plan umożliwi dalszy rozwój istniejącej zabudowy o charakterze mieszkaniowym jednorodzinny i usługowy, a także dopuszcza realizację wyżej wymienionej funkcji na terenach dotychczas niezainwestowanych. W przypadku braku opracowywanego dokumentu, dalsza rozbudowa odbywałaby się na podstawie indywidualnych decyzji administracyjnych.

Za korzystną należy uznać również koncentrację zabudowy mieszkaniowej i usługowej. Wyznaczone w projekcie miejscowego planu zagospodarowania przestrzennego funkcje nawiązują do obecnego przeznaczenia terenu, dostępności komunikacyjnej oraz

klimatu akustycznego, występującego na obszarze opracowania planu - na terenach najbliższej położonych linii kolejowej nie wyznaczono terenów zabudowy mieszkalnej jednorodzinnej dla której ustalone w przepisach prawa dopuszczalne poziomy hałasu są najwyższe.

Z punktu widzenia oceny rozwiązań funkcjonalno – przestrzennych za korzystne należy uznać ograniczenia związane z dalszym rozwojem istniejących terenów zabudowy zagrodowej w kontekście tak dużej liczby nowych terenów zabudowy mieszkaniowej jednorodzinnej. Plan umożliwi dalszy rozwój istniejących gospodarstw rolnych, jednakże wprowadza ograniczenia odnośnie dużych ferm hodowlanych, co jest korzystne z punktu widzenia walorów przyrodniczych terenu, jego obecnych mieszkańców. Korzystnym rozwiązaniem jest również stopniowe uruchamianie rezerw inwestycyjnych i wyznaczenie nowych obszarów inwestycyjnych w sposób koncentryczny, przy istniejącej już zabudowie, co ułatwi realizację dróg i infrastruktury technicznej. Układ urbanistyczny i wytyczne odnośnie przyszłej zabudowy planu wraz z ustaleniami dotyczącymi ładu przestrzennego takimi jak: określenie maksymalnej wysokości zabudowy, stosowanie kątów dachów określonej geometrii oraz wprowadzenie nieprzekraczalnych linii zabudowy przyczynią się niewątpliwie do wykształcenia struktury osadniczej, zachowującej ład przestrzenny i dogodną komunikację wewnętrzną terenu. Projektowane drogi wewnętrzne poprawią powiązania komunikacyjne z układem drogowym gminy Kórnik, a w szerszym aspekcie również z drogami województwa wielkopolskiego. Zapisy projektu planu umożliwią harmonijne wprowadzanie zabudowy mieszkaniowej i usługowej na dotychczas niezainwestowanych działkach, nawiązujących swoją formą do istniejących budynków mieszkalnych. Plan, poprzez zapisy dotyczące dopuszczenia wyłącznie jednego budynku mieszkalnego na działce budowlanej oraz wytyczenie obowiązujących i nieprzekraczalnych linii zabudowy ogranicza nadmierną intensyfikację zabudowy. Ponadto, zapisy dotyczące gospodarki wodno-ściekowej uniemożliwią przenikanie zanieczyszczeń do gruntu. Zapisy dotyczące sposobu ogrzewania budynków zgodnego z „uchwałą antysmogową” oraz zakaz stosowania w nowo budowanych budynkach pieców i trzonów kuchennych na paliwa stałe będzie zapobiegać zanieczyszczeniu powietrza atmosferycznego.

Za korzystne dla mieszkańców Runowa należy uznać również wyznaczenie terenu usług sportu i rekreacji w północno-zachodniej części projektu miejscowego planu zagospodarowania przestrzennego. Dopuszczenie usług wyłącznie wzdłuż publicznych dróg spowoduje, że będą one łatwo dostępne i nie będą generować niepotrzebnego ruchu samochodowego w ramach osiedla budynków mieszkalnych jednorodzinnych.

Projekt planu dopuszcza wytwarzanie energii z odnawialnych źródeł energii z wyłączeniem wolnostojących urządzeń wytwarzających energię z odnawialnych źródeł energii o mocy zainstalowanej większej niż 500 kW oraz biogazowni i elektrowni wiatrowych. Będzie miało to korzystny wpływ na środowisko i jednocześnie nie przewiduje się

znaczących oddziaływań na środowisko wynikających z wytwarzania energii elektrycznej z odnawialnych źródeł energii.

Plan miejscowy umożliwi dokonanie szerokiej, wieloaspektowej analizy przestrzeni oraz szeregu uwarunkowań, tak, aby w sposób optymalny zdefiniować przyszłe zagospodarowanie. Plan miejscowy nie tylko wskazuje zasady kształtowania zabudowy czy definiuje obsługę komunikacyjną, ale przede wszystkim wskazuje sposób rozwoju w sposób kompleksowy. Prawo miejscowe wymoże również użytkowanie i inwestowanie na terenie, w sposób spełniający wszelkie wymagania dotyczące ochrony środowiska.

Rozwiązania funkcjonalno – przestrzenne zastosowane w projekcie planu odpowiadają założeniom Studium uwarunkowań i kierunków zagospodarowania przestrzennego gminy Kórnik, a także nie wprowadzają istotnego zagrożenia dla środowiska.

6.1 OCENA ZGODNOŚCI PROJEKTOWANEGO UŻYTKOWANIA Z UWARUNKOWANIAM I PRZYRODNICZYMI

W projekcie miejscowego planu zagospodarowania przestrzennego wyznaczono:

- 1) **1MN, 2MN, 3MN, 4MN, 5MN, 6MN** - tereny zabudowy mieszkaniowej jednorodzinnej;
- 2) **1MN/U, 2MN/U, 3MN/U, 4MN/U, 5MN/U, 6MN/U, 7MN/U, 8MN/U, 9MN/U** - tereny zabudowy mieszkaniowej jednorodzinnej lub zabudowy usługowej;
- 3) **U** - teren zabudowy usługowej;
- 4) **US** - teren sportu i rekreacji;
- 5) **1RM, 2RM, 3RM** - tereny zabudowy zagrodowej w gospodarstwach rolnych, hodowlanych i ogrodniczych;
- 6) **1ZP, 2ZP** - tereny zieleni urządzonej;
- 7) **Z** - teren zieleni naturalnej;
- 8) **E** - teren infrastruktury technicznej - elektroenergetyki;
- 9) **KD-Z** - teren drogi publicznej klasy zbiorczej;
- 10) **KD-D** - teren drogi publicznej klasy dojazdowej;
- 11) **1KDW, 2KDW, 3KDW, 4KDW, 5KDW, 6KDW, 7KDW** - tereny dróg wewnętrznych.

Wyznaczone funkcje i charakter wprowadzanej zabudowy mają na celu nawiązanie do istniejącej zabudowy zlokalizowanej na terenie i w sąsiedztwie planu. W związku z powyższym, krajobraz przyrodniczy nie ulegnie znacznym przekształceniom, chociaż zmiany obejmą niemal wszystkie komponenty środowiska. Projekt planu nawiązuje do uwarunkowań rozwojowych, uwzględniając dotychczasowe przeznaczenie i zagospodarowanie terenu, klimat akustyczny, warunki gruntowo-wodne, dostępność komunikacyjną oraz sąsiedztwo terenu.

W procedurze planistycznej dotyczącej sporządzania miejscowego planu zagospodarowania przestrzennego dla terenu wsi Kromolice, Pierzchno, Celestynowo, Runowo i część wsi Dziećmierowo, gmina Kórnik - etap III z uwagi na występowanie gleby klasy IIIa i IIIb wystąpi konieczność przeprowadzania procedury uzyskania zgody na zmianę gruntów rolnych na cele nierolnicze.

W celu złagodzenia skutków niekorzystnego oddziaływania na środowisko przyszłego zainwestowania terenu wprowadzone zostały minimalne udziały powierzchni terenu biologicznie czynnego. Pod warunkiem właściwej realizacji zabudowy oraz użytkowania zgodnie z przepisami odrębnymi, wskazany przez plan sposób zagospodarowania nie powinien spowodować degradacji środowiska przyrodniczego. Zapisy planu, w tym dotyczące stref zieleni oraz inne przepisy prawa minimalizują negatywne oddziaływanie obiektów budowlanych i ograniczają emisję jakichkolwiek szkodliwych substancji.

Projekt planu spełnia wymogi prawne i zapewnia właściwe funkcjonowanie środowiska. Zapisy planu w dużym stopniu minimalizują negatywne oddziaływanie na środowisko. Dlatego też, mimo, że nastąpią przekształcenia analizowanego obszaru, realizację ustaleń planu można uznać za poprawną pod względem potrzeb ochrony środowiska i prawidłowego gospodarowania zasobami przyrody.

6.2 CELE OCHRONY ŚRODOWISKA USTANOWIONE NA SZCZEBLU MIĘDZYNARODOWYM, WSPÓLNOTOWYM I KRAJOWYM, ISTOTNE Z PUNKTU WIDZENIA PROJEKTOWANEGO PLANU ORAZ SPOSOBY, W JAKICH TE CELE I INNE PROBLEMY ŚRODOWISKA ZOSTAŁY UWZGLĘDNIONE PODCZAS OPRACOWANIA PLANU

Cele ochrony środowiska ustanowione na szczeblu międzynarodowym i wspólnotowym

Prawo regulujące zagadnienia ochrony środowiska na szczeblu międzynarodowym i wspólnotowym, w przypadku ratyfikowania przez Polskę, stanowi podstawę do formułowania celów i zasad w programach i planach krajowych. Pośrednio, więc mogą one wpływać na kształt projektowanego planu.

Dokumenty w postaci konwencji, traktatów i strategii są wielowątkowe i bardzo liczne, dlatego też w niniejszym dokumencie zostaną omówione tylko te najbardziej istotne. Są to:

Konwencje

- Konwencja Berneńska, ratyfikowana przez Polskę w 1995 roku ma na celu ochronę zagrożonych i ginących gatunków dzikiej flory i fauny europejskiej oraz ich siedlisk, a także prowadzenie działań edukacyjnych i rozpowszechnianie informacji dotyczących ochrony

dzikiej fauny i flory oraz podjęcie międzynarodowej współpracy mającej na celu ochronę gatunków transgranicznych;

- Konwencja Bońska, ratyfikowana przez Polskę w 1996 roku - jest dokumentem o ochronie wędrownych gatunków dzikich zwierząt, dotyczy gatunków migrujących, które w sposób cykliczny i możliwy do przewidzenia przekracza granice jurysdykcji państwowej w różnych cyklach życiowych;

- Konwencja Genewska w sprawie transgranicznego zanieczyszczenia powietrza na dalekie odległości wraz z II protokołem siarkowym (Oslo) ratyfikowana przez Polskę w 1985 roku;

- Konwencja o Różnorodności Biologicznej, ratyfikowana przez Polskę w 1996 roku;

- Konwencja Wiedeńska w sprawie ochrony warstwy ozonowej z 1985 r., zobowiązywała do zmniejszenia emisji gazów powodujących oraz prowadzenia badań nad skutkami zaniku warstwy ozonowej;

- Protokół Montrealski w sprawie substancji zubażających warstwę ozonową z 1987 r. wraz z poprawkami londyńskimi (1990 r.), wiedeńskimi (1992 r.);

- Europejska Konwencja Krajobrazowa sporządzona we Florencji w 2000 roku ma na celu ochronę różnorodności krajobrazów europejskich, zarówno naturalnych, jak i kulturowych, a także racjonalne zagospodarowanie i planowanie krajobrazu;

- Ramowa Konwencja Narodów Zjednoczonych w sprawie zmian klimatu z Rio de Janeiro, ratyfikowana przez Polskę w 1994 roku;

- Ramowa Konwencja Narodów Zjednoczonych w sprawie zmian klimatu z Kioto, 1997 r. wraz Protokołem.

Programy, Strategie

- uchwała Nr 102 Rady Ministrów z dnia 17 września 2019 r. w sprawie przyjęcia „Krajowej Strategii Rozwoju Regionalnego 2030” (M.P. z 2019 r. poz. 1060) określa cele i sposób działania podmiotów publicznych, a w szczególności rządu i samorządów województw w odniesieniu do polskiej przestrzeni dla osiągnięcia strategicznych celów rozwoju kraju. Wyznacza 7 szczegółowych celów polityki rozwoju regionalnego: adaptacja do zmian klimatu oraz ograniczanie zagrożeń dla środowiska, przeciwdziałanie negatywnym skutkom procesów demograficznych, rozwój i wsparcie kapitału ludzkiego i społecznego, wzrost produktywności i innowacyjności regionalnych gospodarek, rozwój infrastruktury podnoszącej konkurencyjność, atrakcyjność inwestycyjną i warunki życia w regionach, zwiększenie efektywności zarządzania rozwojem (w tym finansowania działań rozwojowych) oraz współpraca między samorządami terytorialnymi i między sektorami, przeciwdziałanie nierównościom terytorialnym i przestrzennej koncentracji problemów rozwojowych oraz niwelowanie sytuacji kryzysowych na obszarach zdegradowanych.

- Strategia rozwoju województwa wielkopolskiego do 2030 roku, zatwierdzona uchwałą Nr XVI/287/20 Sejmiku Województwa Wielkopolskiego z dnia 27 stycznia 2020 r. Najważniejszymi celami strategicznymi z punktu widzenia prognozy oddziaływania na środowisko są: poprawa warunków życia z poszanowaniem środowiska przyrodniczego oraz przeciwdziałanie zmianom klimatu. Strategia wskazuje w tych obszarach następujące cele szczegółowe: zwiększanie i ochronę zasobów wód oraz poprawa ich jakości, poprawę jakości powietrza, poprawę funkcjonowania gospodarki odpadami, ochronę różnorodności biologicznej i krajobrazu, w tym zasobów leśnych oraz zapewnienie trwałości i ciągłości systemu przyrodniczego, poprawę przyrodniczych warunków dla rolnictwa, kształtowanie świadomości i postaw ekologicznych społeczeństwa, wzmacnianie bezpieczeństwa ekologicznego i środowiskowego.

- Strategiczny plan adaptacji dla sektorów i obszarów wrażliwych na zmiany klimatu do roku 2020 z perspektywą do roku 2030 Plan ten wskazuje niezbędną minimalizację podatności na ryzyko związane ze zmianami klimatu, m.in. uwzględniając ten aspekt na etapie planowania inwestycji. Na skutek coraz częstszych ulewnych deszczy zwiększyło się ryzyko okresowych podtopień, szczególnie na terenach gdzie nie ma stworzonych warunków retencjonowania nadmiaru wody.

- Polityka ekologiczna państwa 2030 – celem głównym dokumentu jest rozwój potencjału środowiska na rzecz obywateli i przedsiębiorców i został on przeniesiony wprost ze Strategii na rzecz Odpowiedzialnego Rozwoju do roku 2020 (z perspektywą do 2030 r.). Cele szczegółowe PEP2030 obejmują wszystkie obszary tematyczne polityki ochrony środowiska. Są to:

1. Środowisko i zdrowie. Poprawa jakości środowiska i bezpieczeństwa ekologicznego:
 - Zrównoważone gospodarowanie wodami, w tym zapewnienie dostępu do czystej wody dla społeczeństwa i gospodarki oraz osiągnięcie dobrego stanu wód;
 - Likwidacja źródeł emisji zanieczyszczeń do powietrza lub istotne zmniejszenie ich oddziaływania;
 - Ochrona powierzchni ziemi, w tym gleb;
 - Przeciwdziałanie zagrożeniom środowiska oraz zapewnienie bezpieczeństwa biologicznego, jądrowego i ochrony radiologicznej.
1. Środowisko i gospodarka. Zrównoważone gospodarowanie zasobami środowiska:
 - Zarządzanie zasobami dziedzictwa przyrodniczego i kulturowego, w tym ochrona i poprawa stanu różnorodności biologicznej i krajobrazu;
 - Wspieranie wielofunkcyjnej i trwale zrównoważonej gospodarki leśnej;
 - Gospodarka odpadami w kierunku gospodarki o obiegu zamkniętym;

– Zarządzanie zasobami geologicznymi poprzez opracowanie i wdrożenie polityki surowcowej państwa;

– Wspieranie wdrażania ekoinnovazione oraz upowszechnianie najlepszych dostępnych technik BAT.

2. Środowisko i klimat. Łagodzenie zmian klimatu i adaptacja do nich oraz zarządzanie ryzykiem klęsk żywiołowych:

– Przeciwdziałanie zmianom klimatu;

– Adaptacja do zmian klimatu i zarządzanie ryzykiem klęsk żywiołowych.

W odniesieniu do wyżej wymienionych celów PEP2030 stwierdza się, co następuje:

– funkcje przyrodnicze oraz retencyjne wobec wód opadowych i roztopowych będą pełnić tereny zieleni urządzonej oraz minimalne powierzchnie biologicznie czynne ustalone dla terenów przeznaczonych pod zabudowę;

– w celu zmniejszenia oddziaływania źródeł emisji zanieczyszczeń do powietrza - w zakresie eksploatacji instalacji, w których następuje spalanie paliw dla celów grzewczych, ustalono stosowanie ograniczeń lub zakazów zgodnie z przepisami odrębnymi oraz zakaz stosowania w nowo budowanych budynkach pieców i trzonów kuchennych na paliwa stałe;

– w celu ochrony powierzchni ziemi - ustalono minimalną powierzchnię zabudowy działki budowlanej, jak również ustalono minimalną powierzchnię terenu biologicznie czynnego na działce budowlanej.

- Zrównoważona Europa dla lepszego świata: Strategia Zrównoważonego Rozwoju Unii Europejskiej, w której zapisano, że rozwój gospodarczy, spójność społeczna i ochrona środowiska muszą ze sobą koegzystować i nawzajem się respektować oraz wspierać.

– Dyrektywa Parlamentu Europejskiego i Rady Unii Europejskiej 2009/147/WE z dnia 30 listopada 2009 roku w sprawie ochrony dzikiego ptactwa oraz Dyrektywa Rady 92/43/EWG z dnia 21 maja 1992 roku w sprawie ochrony siedlisk naturalnych oraz dzikiej fauny i flory;

- Dyrektywa Parlamentu Europejskiego i Rady (dyrektywa 2000/60/WE) z dnia 23 października 2000 r. ustanawiająca ramy wspólnotowego działania w dziedzinie polityki wodnej;

- Racjonalne korzystanie z zasobów odnawialnych źródeł energii jako element polityki zrównoważonego rozwoju państw Unii Europejskiej zobowiązuje poszczególne kraje członkowskie (także Polskę) do realizacji celów przyjętej polityki energetycznej. Prawo unijne reguluje również zagadnienia związane z ochroną atmosfery oraz odnawialnymi źródłami energii.

Cele ochrony środowiska ustanowione na szczeblu krajowym i wojewódzkim

- uchwała Nr XXI/391/20 Sejmiku Województwa Wielkopolskiego z dnia 13 lipca 2020 r. w sprawie określenia Programu ochrony powietrza dla strefy wielkopolskiej (Dz. Urz. Woj. Wielkopolskiego z 2020 r. poz. 5954). Opracowane programy ochrony powietrza i plany działań krótkoterminowych dla stref województwa wielkopolskiego dotyczą pyłu zawieszzonego PM10 i PM2,5, benzo(a)pirenu i ozonu. W dokumencie tym wskazano następujące planowane działania naprawcze:

- 1) ograniczenie emisji z ogrzewania indywidualnego w komunalnym zasobie mieszkaniowym i budynkach użyteczności publicznej w gminach strefy wielkopolskiej,
- 2) zachęty finansowe na modernizację budynków mieszkalnych oraz na wymianę kotłów, pieców i palenisk w gminach strefy wielkopolskiej,
- 3) inwentaryzacja źródeł ogrzewania indywidualnego na terenie gmin,
- 4) kontrola realizacji uchwały ograniczającej stosowanie paliw stałych,
- 5) termomodernizacja budynków mieszkalnych i użyteczności publicznej,
- 6) obniżenie emisji komunikacyjnej poprzez regularne utrzymywanie czystości ulic oraz zakaz używania spalinowych i elektrycznych dmuchaw do liści w gminach miejskich i miastach w gminach miejsko-wiejskich,
- 7) ochrona i zwiększanie udziału zieleni w przestrzeni gmin miejskich strefy wielkopolskiej,
- 8) edukacja ekologiczna,
- 9) zapisy w planach zagospodarowania przestrzennego.

Zapisy w planach miejscowych dotyczyłyby następujących rozwiązań ograniczających emisję pyłu zawieszzonego PM10, PM2,5 oraz B(a)P: realizacji układu zabudowy zapewniającego przewietrzanie miasta, wprowadzania zieleni izolacyjnej, w tym zieleni wzdłuż ciągów komunikacyjnych o dużym natężeniu ruchu, zachowania ciągłości korytarzy ekologicznych, kształtowania zabudowy w sposób umożliwiający swobodny przepływ mas powietrza, stosowania odpowiednich wskaźników powierzchni biologicznie czynnej towarzyszącej zabudowie, tworzenia publicznych terenów zieleni urządzonej, w tym parków i skwerów, uwzględniania rozbudowy i kształtowania sieci ulic obwodowych powodujących eliminację lub ograniczenie ruchu tranzytowego, oraz umożliwiających uspokojenie ruchu, tworzenia stref ruchu pieszego i uspokojonego w szczególności w centrach miast, wdrażania rozwiązań systemowych dedykowanych rozwojowi ruchu rowerowego i pieszego.

- uchwała NR XXXIX/941/17 Sejmiku Województwa Wielkopolskiego z dnia 18 grudnia 2017 r. w sprawie wprowadzenia, na obszarze województwa wielkopolskiego, ograniczeń lub zakazów w zakresie eksploatacji instalacji, w których następuje spalanie paliw. W dokumencie tym zakazano między innymi stosowania:

- 1) węgla brunatnego oraz paliw stałych produkowanych z jego wykorzystaniem;

- 2) mułów i flotokonzentratów węglowych oraz mieszanek produkowanych z ich wykorzystaniem;
- 3) paliw, w których udział masowy węgla kamiennego o uziarnieniu poniżej 3 mm wynosi więcej niż 15 %;
- 4) węgla kamiennego oraz paliw stałych produkowanych z wykorzystaniem tego węgla, niespełniających któregokolwiek z poniższych parametrów jakościowych:
 - a) wartość opałowa co najmniej 23 MJ/kg,
 - b) zawartość popiołu nie więcej niż 10%,
 - c) zawartość siarki nie więcej niż 0,8 %;
- 5) biomasy stałej, której wilgotność w stanie roboczym przekracza 20%.

Oba wyżej wymienione dokumenty znajdują swoje odzwierciedlenie w zapisach projektu miejscowego planu zagospodarowania przestrzennego, który poprzez dopuszczenie robót budowlanych w zakresie sieci gazowej oraz opuszczenie stosowania odnawialnych źródeł energii wspiera rozwój niskoemisyjnych systemów grzewczych. Ponadto poprzez odniesienie się do ograniczeń w wyżej wymienionym przepisie odrębnym w projekcie planu (stosowanie ograniczeń lub zakazów w zakresie eksploatacji instalacji, w których następuje spalanie paliw dla celów grzewczych, zgodnie z przepisami odrębnymi), a także wprowadzony zakaz stosowania w nowo budowanych budynkach pieców i trzonów kuchennych na paliwa stałe minimalizuje przewidywane oddziaływanie istniejących i planowanych instalacji grzewczych i zapobiega pogorszeniu stanu powietrza na terenie objętym projektem planu i terenach sąsiednich.

- „Krajowy Plan Gospodarki Odpadami 2022” (przyjęty przez Radę Ministrów uchwałą nr 88 w dniu 1 lipca 2016 r.) wskazuje na konieczność ochrony środowiska i zdrowia ludzi poprzez zapobieganie negatywnemu wpływowi wytwarzania odpadów i gospodarowania nimi, lub zmniejszania go, oraz przez ogólne zmniejszenie skutków użytkowania zasobów i poprawę efektywności takiego użytkowania dzięki stosowaniu następującej hierarchii sposobów postępowania z odpadami: zapobieganie, przygotowanie do ponownego użycia, recykling, inne metody odzysku oraz unieszkodliwianie. Przedstawione w Planie cele i zadania dotyczą okresu 2016 - 2020 oraz perspektywicznie okresu 2030.

- Plan gospodarowania wodami na obszarze dorzecza Odry, zatwierdzony przez Radę Ministrów w dniu 16 listopada 2022 roku. Jego nadrzędnym celem środowiskowym jest nie pogarszanie stanu jednolitych części wód.

W stosunku do wód podziemnych, cel ten ma zostać osiągnięty poprzez: zapobieganie lub ograniczanie wprowadzania do nich zanieczyszczeń, zapobieganie pogorszeniu oraz poprawa ich stanu, ich ochrona i podejmowanie działań naprawczych, a także zapewnianie równowagi między poborem a zasilaniem tych wód, tak aby osiągnąć ich dobry stan. Działania służące osiągnięciu ustalonych dla JCWPd celów środowiskowych

polegają w szczególności na stopniowym redukowaniu zanieczyszczenia wód podziemnych przez odwracanie znaczących i utrzymujących się tendencji wzrostowych zanieczyszczenia powstałego w wyniku działalności człowieka.

Celem środowiskowym dla jednolitych części wód powierzchniowych jest: „niepogarszanie się stanu wód powierzchniowych oraz ochrona i przywrócenie dobrego stanu JCW, osiągnięcie co najmniej dobrego stanu lub potencjału ekologicznego wód powierzchniowych, stopniowe eliminowanie, a w rezultacie zaprzestanie zrzutów do wód powierzchniowych substancji priorytetowych i niebezpiecznych, a także zapobieganie dopływowi zanieczyszczeń do wód podziemnych, odwrócenie każdej znaczącej i ciągłej tendencji wzrostu stężenia każdego zanieczyszczenia wynikającego z wpływu działalności człowieka w celu stopniowej redukcji zanieczyszczenia wód podziemnych, osiągnięcie zgodności ze wszystkimi normami i celami określonymi w ustawodawstwie wspólnotowym dla obszarów chronionych.”

Zapisy projektu planu zawierają szereg ustaleń, a także zaleceń dotyczących pośrednio lub bezpośrednio ochrony środowiska. Zapisy te uwzględniają nie tylko wymogi ochrony środowiska ustanowione w dokumentach o randze krajowej i międzynarodowej, ale również dokumentach, utworzonych na szczeblu lokalnym i regionalnym. Przykładem tego rodzaju działań jest ochrona powietrza poprzez stosowanie ograniczeń związanych ze spalaniem paliw grzewczych.

Przepisy ochrony środowiska dotyczą bardzo wielu różnych zagadnień i działań. Szereg istniejących przepisów prawnych nie wymagał powielenia odpowiednich ustaleń w treści planu, natomiast są to przepisy obowiązujące, które również muszą być respektowane przez poszczególnych inwestorów. Przykładowo, nakaz ochrony powierzchni ziemi, powietrza i wód, zgodnie z przepisami odrębnymi o ochronie środowiska, odprowadzenie wód opadowych i roztopowych zgodnie z przepisami odrębnymi, czy też dopuszczenie robót budowlanych w zakresie infrastruktury technicznej dotyczy między innymi, następujących aktów prawnych: ustawy Prawo ochrony środowiska, ustawy Prawo wodne, ustawy o zbiorowym zaopatrzeniu w wodę i zbiorowym odprowadzaniu ścieków, rozporządzenie Ministra Środowiska w sprawie sposobu prowadzenia oceny zanieczyszczenia powierzchni ziemi. Po przeprowadzonej analizie celów ochrony środowiska zawartych w dokumentach ustanowionych na szczeblu międzynarodowym, krajowym oraz lokalnym, należy stwierdzić, że wprowadzone do omawianego projektu miejscowego planu zagospodarowania przestrzennego rozwiązania, umożliwiają realizację celów określonych we wspomnianych powyżej dokumentach.

7. ANALIZA ROZWIĄZAŃ ALTERNATYWNYCH DO ROZWIĄZAŃ PRZYJĘTYCH W PROJEKCIE PLANU

Rozwiązania projektu planu miejscowego nie mogą być sprzeczne z obowiązującym studium uwarunkowań i kierunków zagospodarowania przestrzennego gminy Kórnik, zgodnie z którym teren objęty projektem planu oznaczony jest jako:

- a) teren RM,MN,U – teren zabudowy zagrodowej, mieszkaniowej jednorodzinnej i tereny zabudowy usługowej,
- b) teren MN,U – teren zabudowy mieszkaniowej jednorodzinnej i tereny zabudowy usługowej
- c) teren U – teren zabudowy usługowej
- d) teren US – teren usług sportu.

W świetle obowiązujących przepisów prawnych tj. wymogu niesprzeczności studium z planem miejscowym, sposobu zagospodarowania przedmiotowego terenu, istniejącego zagospodarowania terenu oraz wydanych decyzji o warunkach zabudowy i zagospodarowania terenu, najlepszym rozwiązaniem jest kontynuacja rozwoju funkcji mieszkaniowo-usługowej przy jednoczesnym poszanowaniu wszystkich zagadnień związanych z ochroną środowiska i bezpieczeństwa.

Analizę skutków realizacji miejscowego planu zagospodarowania przestrzennego należy również rozpatrywać jako blokadę inwestycji o wiele bardziej niekorzystnych niż wspomniana funkcja mieszkaniowo-usługowa z zakazem lokalizacji przedsięwzięć mogących zawsze znacząco lub potencjalnie oddziaływać na środowisko z wyjątkiem inwestycji celu publicznego, sieci i urządzeń infrastruktury technicznej, urządzeń umożliwiających pobór wód podziemnych na terenach: **1RM, 2RM, 3RM**. Gdyby na obszarze planu powstały obiekty związane z bardzo intensywną hodowlą zwierząt, pobliskie ekosystemy narażone byłyby na zanieczyszczenia gleb, wód powierzchniowych, a okoliczni mieszkańcy na uciążliwości odorowe.

Podczas prowadzonych prac, rozpatrywano alternatywne rozwiązania przestrzenne do zaproponowanych ostatecznie w przedłożonej do opiniowania wersji ustaleń planu. Dotyczyły one m. in. parametrów planowanej zabudowy, minimalnych wielkości działek budowlanych, planowanego układu komunikacyjnego, a także warianty dotyczące wyznaczenia obowiązujących i nieprzekraczalnych linii zabudowy.

Za najbardziej korzystne i funkcjonalne rozwiązania uznano rozwiązania zaproponowane w niniejszym projekcie planu. W sposób najbardziej optymalny zapewniają one możliwości inwestycyjne przy jednoczesnej ochronie walorów krajobrazowo-przyrodniczych terenu, ograniczając jednocześnie ryzyko występowania niekorzystnych oddziaływań na terenach sąsiadujących z obszarem projektu planu. Proponowany plan jest

zgodny z rzeczywistym stanem zainwestowania terenu, respektuje uwarunkowania przyrodnicze oraz w pełni respektuje obowiązujące przepisy prawne.

8. ROZWIĄZANIA MAJĄCE NA CELU ZAPOBIEGANIE, OGRANICZANIE LUB KOMPENSACJĘ PRZYRODNICZĄ NEGATYWNYCH ODDZIAŁYWAŃ NA ŚRODOWISKO

Niniejsza prognoza dotyczy oceny oddziaływania na środowisko projektu miejscowego planu zagospodarowania przestrzennego dla terenu wsi Kromolice, Pierzchno, Celestynowo, Runowo i część wsi Dziećmierowo, gmina Kórnik - etap III. W projekcie tym wprowadzono następujące rozwiązania eliminujące lub ograniczające negatywne oddziaływania na środowisko, zgodnie z obowiązującymi przepisami:

1) w celu ochrony wód podziemnych i powierzchniowych zakłada się:

- zakaz lokalizacji przedsięwzięć mogących zawsze znacząco lub potencjalnie oddziaływać na środowisko z wyjątkiem inwestycji celu publicznego, sieci i urządzeń infrastruktury technicznej, urządzeń umożliwiających pobór wód podziemnych na terenach: **1RM, 2RM, 3RM**;
- ochronę wód zgodnie z przepisami o ochronie środowiska;
- odprowadzanie ścieków bytowych i przemysłowych zgodnie z przepisami odrębnymi,
- odprowadzenie wód opadowych i roztopowych zgodnie z przepisami odrębnymi;

2) w celu ochrony powietrza i powierzchni ziemi ustala się:

- zakaz lokalizacji przedsięwzięć mogących zawsze znacząco lub potencjalnie oddziaływać na środowisko z wyjątkiem inwestycji celu publicznego, sieci i urządzeń infrastruktury technicznej, urządzeń umożliwiających pobór wód podziemnych na terenach: **1RM, 2RM, 3RM**;
- ochronę powierzchni ziemi, powietrza zgodnie z przepisami o ochronie środowiska;
- w zakresie eksploatacji instalacji, w których następuje spalanie paliw dla celów grzewczych, stosowanie ograniczeń lub zakazów zgodnie z przepisami odrębnymi;
- zakaz stosowania w nowo budowanych budynkach pieców i trzonów kuchennych na paliwa stałe;

3) w zakresie ochrony przed hałasem ustala się:

- nakaz zachowania dopuszczalnych poziomów hałasu określonych w przepisach odrębnych na terenach oznaczonych na rysunku planu symbolami:

a) **1MN, 2MN, 3MN, 4MN, 5MN, 6MN** – jak dla terenów mieszkaniowych jednorodzinnych,

- b) **1MN/U, 2MN/U, 3MN/U, 4MN/U, 5MN/U, 6MN/U, 7MN/U, 8MN/U, 9MN/U** – jak dla terenów mieszkaniowo-usługowych,
- c) **1RM, 2RM, 3RM** – jak dla terenów zabudowy zagrodowej;

4) dla poprawy bilansu i ochrony obszarów zielonych i bioróżnorodności ustala się:

- udział powierzchni terenu biologicznie czynnego nie mniejszy niż 30% działki budowlanej na terenie zabudowy usługowej U oraz terenach zabudowy mieszkaniowej jednorodzinnej lub zabudowy usługowej: **1MN/U, 2MN/U, 3MN/U, 4MN/U, 5MN/U, 6MN/U, 9MN/U,**
- udział powierzchni terenu biologicznie czynnego nie mniejszy niż 40% działki budowlanej na terenie zabudowy mieszkaniowej jednorodzinnej **1MN**, terenach zabudowy zagrodowej w gospodarstwach rolnych, hodowlanych i ogrodniczych: **1RM, 2RM, 3RM** oraz terenach zabudowy mieszkaniowej jednorodzinnej lub zabudowy usługowej: **7MN/U, 8MN/U,**
- udział powierzchni terenu biologicznie czynnego nie mniejszy niż 50% działki budowlanej na terenach zabudowy mieszkaniowej jednorodzinnej: **2MN, 3MN, 4MN, 5MN, 6MN** oraz terenie usług sportu i rekreacji **US**,
- udział powierzchni terenu biologicznie czynnego nie mniejszy niż 70% na terenach zieleni urządzonej **1ZP** i **2ZP**,
- udział powierzchni terenu biologicznie czynnego nie mniejszy niż 100% na terenie zieleni naturalnej **Z**;

5) w zakresie gospodarki odpadami przewiduje się:

- zagospodarowanie odpadów zgodnie z przepisami odrębnymi;

6) w zakresie ochrony dziedzictwa kulturowego i zabytków oraz dóbr kultury współczesnej ustala się nakaz ochrony obiektów ujętych w wojewódzkiej ewidencji zabytków poprzez:

- zachowanie pierwotnej formy i gabarytów z dopuszczeniem ich przebudowy i rozbudowy z uwzględnieniem przepisów szczegółowych,
- zachowanie tradycyjnego pokrycia dachowego,
- zachowanie oryginalnej formy i rodzaju materiałów elewacyjnych i stolarki okiennej i drzwiowej, a w przypadku odbudowy lub wymiany zachowanie podziałów stolarki okiennej,
- zakaz zewnętrznego ocieplania płytami styropianowymi, wełną mineralną itp., budynków ceglanych, elewacji wykonanych z okładziny kamiennej oraz posiadających detal architektoniczny,
- przywracanie historycznego charakteru budynków w oparciu o lokalne wzory budownictwa.

9. PROPOZYCJE DOTYCZĄCE PRZEWIDYWANYCH METOD ANALIZY SKUTKÓW REALIZACJI POSTANOWIEŃ PROJEKTOWANEGO DOKUMENTU ORAZ CZĘSTOTLIWOŚCI JEJ PRZEPROWADZANIA

Określenie skutków powstałych w wyniku realizacji planu miejscowego jest trudne ze względu na charakter dokumentu – projekt planu, ustalając szczegółowy sposób zagospodarowania, nie wprowadza żadnych norm czasowych terminu realizacji ani nie ustala szczegółowych rozwiązań dotyczących inwestycji budowlanych. Ponadto, mimo szeregu ustaleń minimalizujących negatywne oddziaływanie na środowisko i prawidłowym określeniu planowanych funkcji w odniesieniu do uwarunkowań przyrodniczych oraz najbliższego sąsiedztwa planu, zawsze istnieje ryzyko wystąpienia negatywnych zjawisk dla środowiska, które są trudne do określenia i zminimalizowania w ustaleniach planu (np. pożar, eksplozja lub wyciek paliwa w trakcie transportu, awaria sieci kanalizacyjnej lub wodociągowej czy też umyślne łamanie prawa przez użytkowników terenu).

Analiza skutków realizacji miejscowego planu zagospodarowania przestrzennego będzie przede wszystkim możliwa po etapie realizacji obiektów kubaturowych.

Za monitoring jakości środowiska przyrodniczego w całym województwie wielkopolskim odpowiedzialny jest Regionalny Wydział Monitoringu Środowiska w Poznaniu, natomiast za monitoring państwowy odpowiada Główny Inspektorat Ochrony Środowiska. W ramach monitoringu środowiska prowadzony jest monitoring jakości: powietrza, wód powierzchniowych i podziemnych, hałasu i wibracji, pól elektromagnetycznych, gospodarki odpadami, gleb. Do instytucji, które wspomagają monitoring stanu środowiska przyrodniczego oraz mogą wyeliminować niekorzystne oddziaływania na obszarze objętym projektem planu na terenie powiatu poznańskiego są m.in.: Powiatowa Stacja Sanitarno – Epidemiologiczna w Poznaniu czy Powiatowy Inspektorat Nadzoru Budowlanego. Istotną rolę w kontroli realizacji postanowień projektowanego dokumentu ma Urząd Gminy Kórnik oraz wydzielone do tego celu wydziały.

Zgodnie z art. 55 ust. 5 ustawy z dnia 3 października 2008 r. o udostępnianiu informacji o środowisku i jego ochronie, udziale społeczeństwa w ochronie środowiska oraz o ocenach oddziaływania na środowisko, organ opracowujący projekt dokumentu jest obowiązany prowadzić monitoring skutków realizacji postanowień przyjętego dokumentu w zakresie oddziaływania na środowisko. Monitoring ten zaleca się wykonywać raz na 4 lata w oparciu o dostępne dane o środowisku. Monitoring skutków realizacji postanowień przyjętego dokumentu w zakresie oddziaływania na środowisko będzie polegał na analizie i ocenie stanu poszczególnych komponentów środowiska w oparciu o wyniki pomiarów uzyskanych w ramach Państwowego Monitoringu Środowiska lub w ramach indywidualnych zamówień. Dokonując analizy i oceny stanu poszczególnych komponentów środowiska w oparciu o

wyniki pomiarów uzyskanych w ramach Państwowego Monitoringu Środowiska należy pamiętać, że muszą się one odnosić do obszaru objętego projektem planu. Należy prowadzić bieżące analizy, które umożliwią, jeśli pojawi się taka potrzeba, wprowadzenie odpowiednich zmian i korekt do miejscowego planu zagospodarowania przestrzennego. Proponuje się objęcie monitoringiem komponentów środowiska w zakresie:

- jakości wód,
- jakości (zanieczyszczenia) powietrza,
- jakości gleb,
- jakości klimatu akustycznego (oddziaływania hałasu),
- oddziaływania pól elektromagnetycznych,
- gospodarowania odpadami.

Corocznie zaleca się analizę i ocenę stanu poszczególnych komponentów środowiska w oparciu o wyniki pomiarów uzyskanych w ramach państwowego monitoringu środowiska oraz innych dostępnych wyników pomiarów i obserwacji, które umożliwiłyby dostosowanie potrzeb monitoringu do lokalnych uwarunkowań i ewentualnych problemów.

Za szczególnie istotny uważa się coroczny monitoring jakości wód i powietrza, okresowe pomiary poziomu hałasu, a także zaleca się kontrolę i ocenę zgodności wyposażenia terenu w infrastrukturę techniczną z art. 3 ustawy o utrzymaniu czystości i porządku w gminach (Dz. U. z 2022 r. poz. 2519 ze zm.) prowadzenie kontroli prawidłowości złożonych przez właścicieli nieruchomości „deklaracji śmieciowych”. Z uwagi na brak kanalizacji na terenie planu, niezwykle ważna jest również kontrola częstotliwości opróżniania zbiorników bezodpływowych, a w przypadku przydomowych oczyszczalni ścieków kontrolę częstotliwości i sposobu pozbywania się osadów ściekowych.

Wszystkie wyżej wymienione działania i instytucje pozwolą na ocenę skutków realizacji planowanego zagospodarowania oraz umożliwią szybką reakcję na ewentualne negatywne zjawiska zachodzące w środowisku przyrodniczym.

Wszystkie wyżej wymienione działania i instytucje pozwolą na ocenę skutków realizacji planowanego zagospodarowania oraz umożliwią szybką reakcję na ewentualne negatywne zjawiska zachodzące w środowisku przyrodniczym.

10. INFORMACJE O MOŻLIWYM TRANSGRANICZNYM ODDZIAŁYWANIU NA ŚRODOWISKO PROJEKTU PLANU

Dokumentowany teren znajduje się w odległości stu kilkudziesięciu kilometrów od najbliższej granicy z Republiką Federalną Niemiec. Z uwagi na tak znaczną odległość od granic innych państw, a także charakter planowanych inwestycji nie przewiduje się

transgranicznego oddziaływania na środowisko realizacji ustaleń planu w rozumieniu Konwencji z Espoo z 25 lutego 1991 roku. Ponadto, zaproponowane w planie rozwiązania przestrzenno-funkcjonalne wykluczają również możliwość występowania konfliktów, związanych z zagospodarowaniem obszaru planu a terenami gmin sąsiednich.

11. OKREŚLENIE SKUTKÓW DLA ŚRODOWISKA, KTÓRE MOGĄ WYNIKAĆ Z PROJEKTOWANEGO PRZEZNACZENIA

Zmiany, jakie wystąpią w środowisku będą obejmować wszystkie jego komponenty, to jest: warunki gruntowe, wodne, szatę roślinną, powietrze, a także krajobraz. Wielkości i rodzaj przyszłych zmian będą efektem zależnym od charakteru wprowadzanych inwestycji, a także wrażliwości i odporności środowiska na degradację. Realizacja postanowień dokumentu, jakim jest miejscowy plan zagospodarowania przestrzennego następuje na skutek wykonania projektu budowlanego, stanowiącego podstawę wydania pozwolenia na budowę. Analiza realizacji postanowień dokumentu może odbywać się wyłącznie w powiązaniu z realizacją zamierzenia inwestycyjnego (w całości lub etapami). Dlatego też jednoznaczna ocena oddziaływania planu na środowisko przyrodnicze jest trudnym zadaniem.

Skutki dla środowiska wynikające z realizacji ustaleń planu mogą być spowodowane przede wszystkim poprzez wprowadzanie gazów lub pyłów do powietrza, wytwarzaniem odpadów, wprowadzaniem ścieków do wód lub do ziemi, zanieczyszczeniem gleby lub ziemi, emitowaniem hałasu, oraz ryzykiem wystąpienia awarii. Biorąc pod uwagę ustalenia planu, stopień obecnego zainwestowania, a także zasięg i skalę projektowanej zabudowy, należy spodziewać się istotnych zmian, związanych z zabudową jeszcze niezagospodarowanych przestrzeni.

11.1 OKREŚLENIE SKUTKÓW DLA ŚRODOWISKA, KTÓRE MOGĄ WYNIKAĆ Z PROJEKTOWANEGO PRZEZNACZENIA I UŻYTKOWANIA

Realizacja ustaleń projektu planu nie powinna nieść za sobą zagrożenia dla środowiska oraz wpływać negatywnie na warunki życia i zdrowia ludzi. Oddziaływanie na tereny sąsiednie również nie będzie znaczące.

Istotnym warunkiem dla zachowania prawidłowego funkcjonowania środowiska jest zastosowanie się do zasad ochrony i kształtowania środowiska oraz zasad obsługi terenu infrastrukturą techniczną, zwłaszcza z zakresu zaopatrzenia w wodę, odprowadzenia ścieków, zagospodarowania odpadów, a także utrzymanie określonej w planie powierzchni

terenu biologicznie czynnej. Powierzchnie zieleni są szczególnie ważne dla utrzymania zdolności retencyjnej terenu. Ponadto, wszelkie jakościowe zmiany środowiska monitorowane są zapisami odrębnych aktów prawa, które respektowane są zapisami ustaleń planu miejscowego.

Analiza skutków realizacji miejscowego planu zagospodarowania przestrzennego będzie możliwa przede wszystkim po etapie realizacji obiektów kubaturowych. Zapisy projektu planu dopuszczają lokalizację na przedmiotowym terenie obiektów o funkcji mieszkaniowej jednorodzinnej, zagrodowej oraz usługowej.

Mimo szeregu ustaleń minimalizujących negatywne oddziaływanie na środowisko i określeniu planowanej funkcji w odniesieniu do uwarunkowań przyrodniczych oraz najbliższego sąsiedztwa planu, zawsze istnieje ryzyko wystąpienia negatywnych zjawisk dla środowiska, które są trudne do określenia i zminimalizowania w ustaleniach planu (np. pożar, eksplozja lub wyciek paliwa w trakcie transportu, awaria sieci kanalizacyjnej lub wodnej czy też umyślne łamanie prawa przez użytkowników terenu).

11.2 OKREŚLENIE SKUTKÓW DLA ISTNIEJĄCYCH FORM OCHRONY PRZYRODY

Południowa część obszaru objętego projektem miejscowego planu zagospodarowania przestrzennego dla obszarów wsi Kromolice, Pierzchno, Celestynowo, Runowo i części wsi Dziecmierowo, gmina Kórnik – etap III położona jest w obrębie Obszaru Chronionego Krajobrazu w gminie Kórnik. Obszar chroniony wyznaczono w celu zapewnienia: ochrony wyróżniającego się krajobrazu o zróżnicowanych ekosystemach, ochrony wielu gatunków roślin, zwierząt i grzybów oraz cennych przyrodniczo siedlisk, ochrony korytarza ekologicznego w rynnach Jezior Kórnickich, a także ochrony obszarów wartościowych ze względu na możliwość zaspokajania potrzeb związanych z turystyką i wypoczynkiem.

Ocenę wpływu proponowanych rozwiązań zawartych w projekcie planu miejscowego należy odnieść do celu ochrony obszarów, który sprowadza się do ochrony walorów przyrodniczych, krajobrazowych, turystyczno-wypoczynkowych oraz funkcji korytarzy ekologicznych. Na terenach objętych obszarem chronionego krajobrazu prowadzona jest normalna działalność gospodarcza z wyłączeniem lokalizacji inwestycji uciążliwych i wyjątkowo szkodliwych dla środowiska przyrodniczego. Do inwestycji zapisanych w ustaleniach projektu planu miejscowego, których realizacja mogłaby spowodować największy wpływ na cele ochrony obszaru chronionego krajobrazu zaliczyć należy dalszy rozwój terenów zabudowy mieszkaniowej jednorodzinnej i usługowej. W odniesieniu do walorów przyrodniczych wskazać należy, że najbardziej wartościowe ekosystemy Obszaru Chronionego Krajobrazu położone są w obrębie kompleksów leśnych, dolin rzecznych i

rynien jeziornych, a więc poza terenami przeznaczonymi pod nową zabudowę. Oddziaływania ustaleń planu miejscowego wiązać się będą z zajęciem części terenów dotychczas niezagospodarowanych, położonych w sąsiedztwie istniejącej zabudowy. Skutkiem realizacji nowych inwestycji będzie umniejszenie powierzchni biologicznie czynnej, likwidacja pokrywy glebowej, przekształcenia powierzchni ziemi w zakresie ograniczonym do gruntów zajętych przez nowe obiekty. Nastąpi przede wszystkim usunięcie roślinności z terenów przeznaczonych bezpośrednio pod zabudowę. W okresie funkcjonowania obiektów do negatywnych oddziaływań zaliczyć należy wzrost poziomu hałasu. W efekcie zwierzęta występujące na przedmiotowych terenach mogą zostać przepłoszone, dlatego konieczne jest przeprowadzenie szczegółowej inwentaryzacji przed rozpoczęciem realizacji budowy nowych obiektów. Nowa zabudowa może stanowić potencjalne źródło zanieczyszczenia wód powierzchniowych i podziemnych, jeżeli jej eksploatacja prowadzona będzie niezgodnie z ustaleniami planu. Oddziaływania te mogą stanowić źródło niekorzystnych wpływów na środowisko, jednakże skala i intensywność zainwestowania nie jest i nie będzie na tyle znacząca, aby mogła zagrozić celom ochrony Obszaru chronionego krajobrazu w gminie Kórnik. W projekcie planu miejscowego zawarto szereg rozwiązań eliminujących, ograniczających lub kompensujących potencjalne negatywne oddziaływania planowanej zabudowy.

Zgodnie z ustaleniami planu wzdłuż cieków wodnych wprowadzono teren zieleni naturalnej Z, na którym powierzchnia biologicznie czynna ma wynosić 100%. Korzystne skutki dla środowiska przyniesie realizacja kanalizacji sanitarnej, która będzie bardziej opłacalna w przypadku większej jednostki osadniczej tj. większej liczby podmiotów na km długości sieci. W zakresie ochrony powietrza atmosferycznego dopuszczono wytwarzania energii z odnawialnych źródeł energii z wyłączeniem wolnostojących urządzeń wytwarzających energię z odnawialnych źródeł energii o mocy zainstalowanej większej niż 500 kW oraz biogazowni i elektrowni wiatrowych, zakazano stosowania w nowo budowanych budynkach pieców i trzonów kuchennych na paliwa stałe. Działania te, ukierunkowane na przeciwdziałanie zanieczyszczeniu wód, gleb i powietrza zabezpieczą tereny sąsiednie przed niekorzystnymi oddziaływaniami terenów planowanej zabudowy na walory przyrodnicze obszaru.

Ustalenia planu miejscowego gwarantują zachowanie walorów przyrodniczych w warunkach zrównoważonego rozwoju. Oddziaływania na poszczególne elementy środowiska przyrodniczego szerzej przeanalizowano w następnych rozdziałach niniejszej prognozy. Przeprowadzone oceny należy zatem odnosić także do celów ochrony Obszaru Chronionego Krajobrazu w gminie Kórnik. Generalnie oddziaływanie nowych terenów przeznaczonych pod zabudowę na walory przyrodnicze obszaru będzie miało charakter lokalny (niewielka skala), bezpośredni (zajęcie terenu pod nowe inwestycje) i pośredni (potencjalne zanieczyszczenia

wód i powietrza), krótkoterminowy (w fazie realizacji) i stały (w fazie eksploatacji), przy czym zostaną one znacznie ograniczone dzięki wprowadzeniu omówionych ustaleń planu miejscowego. Na skutek realizacji dokumentu budowa nowych obiektów zmieni dotychczasowy charakter krajobrazu. Nowe tereny inwestycyjne zostały jednak ograniczone do przeznaczonych pod zainwestowanie w obowiązującym studium uwarunkowań i kierunków zagospodarowania przestrzennego. Oddziaływania wizualne będą uzależnione od formy architektonicznej i intensywności przyszłego zagospodarowania. Ustalenia planu miejscowego wprowadzają także tereny o różnym przeznaczeniu oraz określają parametry i wskaźniki kształtowania zabudowy oraz zagospodarowania terenu. Ustalenia te mają na celu zachowanie ładu przestrzennego, a tym samym zachowanie walorów krajobrazowych w warunkach zrównoważonego rozwoju. Tym samym oddziaływanie nowych terenów przeznaczonych pod zabudowę na krajobraz będzie miało charakter lokalny (niewielka skala zmian), bezpośredni (nowe elementy krajobrazu), krótkoterminowy (w fazie realizacji) i stały (w fazie eksploatacji). Z punktu widzenia ochrony walorów turystyczno-wypoczynkowych gminy realizacja ustaleń planu miejscowego nie spowoduje znaczących oddziaływań mogących mieć negatywny wpływ na ich zachowanie. O atrakcyjności turystyczno-wypoczynkowej Obszaru Chronionego Krajobrazu w gminie Kórnik świadczy występowanie dużych kompleksów leśnych, rynien jeziornych i dolin rzecznych, w obrębie których nie planuje się lokalizacji nowej zabudowy. Nie prognozuje się, aby realizacja nowej zabudowy mogłaby stanowić zagrożenie dla zmniejszenia atrakcyjności turystycznej gminy. Nie przewiduje się, aby projektowane tereny przeznaczone pod zabudowę wywierały istotny wpływ na funkcjonowanie korytarzy ekologicznych. Tereny te, ze względu na położenie w bliskim sąsiedztwie siedzib ludzkich, nie pełnią funkcji szlaków migracyjnych. Podsumowując, realizacja ustaleń projektu planu miejscowego nie spowoduje znaczących oddziaływań na cele ochrony Obszaru Chronionego Krajobrazu w gminie Kórnik. Zgodnie z ustawą o ochronie przyrody na obszarze opracowania, tak jak w całej Polsce, obowiązuje ochrona gatunkowa roślin, zwierząt i grzybów.

Ponadto, projekt planu zgodnie z przepisami dotyczącymi ochrony przyrody zapewnia podtrzymanie procesów ekologicznych i stabilności ekosystemów poprzez zapisy ustalające relatywnie wysoki udział powierzchni biologicznie czynnej. Wiele zagadnień (np. dotyczących potencjalnego zagrożenia powodziowego, lasów, ochrony gruntów leśnych, prawa łowieckiego czy geologiczno-górniczego) nie ma zastosowania przy sporządzaniu projektu tego planu. Wobec powyższych ustaleń wpływ miejscowego planu zagospodarowania przestrzennego będzie minimalizowany.

11.3 OKREŚLENIE SKUTKÓW REALIZACJI USTALEŃ PLANU NA POSZCZEGÓLNE KOMPONENTY ŚRODOWISKA

Realizacja ustaleń planu może skutkować szeregiem oddziaływań o charakterze bezpośrednim i pośrednim. Oddziaływania te, a także zmiany w środowisku powstałe w wyniku tych oddziaływań mogą być krótkoterminowe, długoterminowe, wtórne i skumulowane. Poniżej została dokonana analiza skutków realizacji ustaleń planu w odniesieniu do poszczególnych komponentów środowiska:

w zakresie powietrza atmosferycznego:

W fazie budowy nowych obiektów należy spodziewać się okresowych emisji pyłów i gazów, związanych z pracami budowlanymi i konstrukcyjno-montażowymi (wykopy, wzmożony ruch pojazdów, szczególnie ciężarowych, prace spawalnicze). Będzie to jednak oddziaływanie krótkotrwałe, którego zasięg powinien ograniczyć się jedynie do terenu budowy i które powinno ustać po zakończeniu prowadzenia prac budowlanych. Po skończeniu inwestycji nastąpi nieznaczny wzrost lokalnej emisji spalin ze źródeł mobilnych, wynikających z dojazdów do nowej zabudowy.

Przy zagospodarowaniu terenu, należy zadbać o zachowanie jak największej powierzchni biologicznie czynnej, porośniętej zielenią wysoką. Będzie to sprzyjać utrzymaniu lepszej jakości powietrza ze względu na redukcję dwutlenku węgla i minimalizację przemieszczania się zanieczyszczeń pyłowych.

Ze względu na charakter inwestycji dopuszczonych do realizacji na terenie planu nie przewiduje się znaczącego wzrostu zanieczyszczenia powietrza atmosferycznego. Lokalizacja nowej zabudowy wiązać się będzie z powstaniem źródeł emisji zanieczyszczeń gazowych i pyłowych, obejmujących instalacje grzewcze, z których emitowane są zanieczyszczenia powstające na skutek spalania paliw (SO₂, NO₂, CO, CO₂, pyły).

Realizacja ustaleń projektu planu nie wpłynie na pogorszenie jakości powietrza, niskoemisyjność będzie gwarantowana przez uwzględnienie zapisów uchwały antysmogowej, do której literalnie odnoszą się ustalenia planu miejscowego oraz wprowadzenie zakazu stosowania w nowo budowanych budynkach pieców i trzonów kuchennych na paliwa stałe.

Stosowanie mniej emisyjnych źródeł ciepła nie doprowadzi do degradacji środowiska naturalnego, gdyż nie będą przekroczone standardy jakości środowiska określone w przepisach odrębnych, a przewidywany wzrost emisji zanieczyszczeń nie będzie znaczący.

Ponadto wpływ na stan czystości powietrza na przedmiotowym terenie będzie wywierać emisja spalin z pojazdów dojeżdżających do nowopowstałych obiektów. Oddziaływanie na powietrze będzie miało charakter bezpośredni, długoterminowy i zmienny

w ciągu doby w przypadku ruchu komunikacyjnego, natomiast w odniesieniu do emisji z urządzeń grzewczych – charakter sezonowy.

w zakresie wód gruntowych, powierzchniowych i podziemnych

Zakłada się, że realizacja ustaleń projektu planu nie spowoduje pogorszenia czystości wód na przedmiotowym obszarze. W związku z planowanym rozwojem zabudowy w Runowie należy spodziewać się, że kanalizacja sanitarna zostanie doprowadzona do obecnie zainwestowanych działek jak i do dotychczas niezainwestowanych działek. Do czasu realizacji kanalizacji sanitarnej na terenie planu będą mogły być lokalizowane zbiorniki bezodpływowe lub przydomowe oczyszczalnie ścieków, co jest zgodne z przepisami odrębnymi. W celu zagwarantowania właściwej gospodarki ściekowej, niezbędne jest przeprowadzanie kontroli częstotliwości opróżniania zbiorników bezodpływowych, a w przypadku przydomowych oczyszczalni ścieków kontrolę częstotliwości i sposobu pozbywania się osadów ściekowych. W związku z powyższym, realizacja ustaleń projektu planu nie spowoduje pogorszenia czystości wód na przedmiotowym obszarze, a także nie spowoduje nieosiągnięcia celów środowiskowych zawartych w „Planie gospodarowania wodami na obszarze dorzecza Odry” (Dz. U. z 2023 r. poz. 335).

Odprowadzane ścieki przemysłowe muszą spełniać normy określone w Rozporządzeniu Ministra Gospodarki Morskiej i Żeglugi Śródlądowej z dnia 12 lipca 2019 r. w sprawie substancji szczególnie szkodliwych dla środowiska wodnego oraz warunków, jakie należy spełnić przy wprowadzaniu do wód lub do ziemi ścieków, a także przy odprowadzaniu wód opadowych lub roztopowych do wód lub do urządzeń wodnych. Zgodnie z § 17 ust. 1 i ust. 2 ww. rozporządzenia wody opadowe lub roztopowe, ujęte w otwarte lub zamknięte systemy kanalizacyjne, pochodzące z zanieczyszczonej powierzchni szczelnej: terenów przemysłowych, składowych, baz transportowych, portów, lotnisk, miast, dróg zaliczanych do kategorii dróg krajowych, wojewódzkich lub powiatowych klasy G, a także parkingów o powierzchni powyżej 0,1 ha, w ilości, jaka powstaje z opadów o natężeniu co najmniej 15 l na sekundę na 1 ha, obiektów magazynowania i dystrybucji paliw, w ilości, jaka powstaje z opadów o częstości występowania jeden raz w roku i czasie trwania 15 minut, lecz w ilości nie mniejszej niż powstająca z opadów o natężeniu 77 l na sekundę na 1 ha – mogą być wprowadzane do wód lub do urządzeń wodnych, z wyjątkiem przypadków, o których mowa w art. 75a ustawy z dnia 20 lipca 2017 r. – Prawo wodne, o ile nie zawierają substancji zanieczyszczających w ilościach przekraczających 100 mg/l zawiesiny ogólnej oraz 15 mg/l węglowodorów ropopochodnych. Wody opadowe lub roztopowe pochodzące z powierzchni innych niż powierzchnie, o których mowa w ust. 1, mogą być wprowadzane do wód lub do urządzeń wodnych, z wyjątkiem przypadków, o których mowa w art. 75a ustawy z dnia 20 lipca 2017 r. – Prawo wodne, bez oczyszczania. W razie konieczności do obowiązków

inwestora będzie należało zainstalowanie niezbędnych urządzeń podczyszczających ścieki przemysłowe i prawidłowa ich eksploatacja. Zaleca się prowadzenie wewnętrznej kontroli przestrzegania dopuszczalnych ilości i natężeń dopływu ścieków przemysłowych oraz ich wskaźników zanieczyszczenia, poprzez zainstalowanie urządzeń pomiarowych służących do określenia ilości i jakości ścieków przemysłowych.

W zapisach planu ustala się ochronę wód zgodnie z przepisami odrębnymi.

Dopuszczenie lokalizacji kondygnacji podziemnej oraz poprowadzenie infrastruktury sieciowej, może spowodować obniżenie poziomu wód. W związku z powyższym miejscowo można spodziewać się wpływu na lokalne stosunki wodne, pozostające bez wpływu na jakość wód.

Czynnikiem wpływającym negatywnie na bilans wód podziemnych będzie uszczelnienie gruntu poprzez zabudowę oraz towarzyszące jej powierzchnie utwardzone, co spowoduje ograniczenie infiltracji i ograniczenie spływu wód. Z tego względu należy dążyć do zwiększania retencji wody tj. zwiększenia ilości lub wydłużenie czasu przebywania wody w krajobrazie. Inwestycje zwiększające retencję sprawiają, że woda opadowa nie jest od razu odprowadzana do kanalizacji. Należą do nich różnego rodzaju stawy, oczka wodne, zielone dachy i ściany oraz zbieranie deszczówki na cele gospodarcze, np. do podlewania roślin. Bardzo ważne dla retencji wody jest także zachowanie nawierzchni przepuszczalnych, przez które woda przesiąka do podłoża. Stabilizująco na poziom wód gruntowych wpłynie określony w planie wskaźnik dotyczący powierzchni terenu biologicznie czynnego na każdej działce budowlanej oraz projektowane tereny zieleni urządzonej.

w zakresie powierzchni ziemi, gleb:

W wyniku realizacji nowej zabudowy nastąpi naruszenie powierzchni ziemi oraz jej uszczelnienie. Wszelkie przekształcenia prowadzące do wprowadzenia nowego zainwestowania wiązać się z niewielkim zniszczeniem powierzchni ziemi i gleb. W planie nie przewiduje się znacznych zmian rzeźby, z wyjątkiem spowodowanych wykopami pod fundamenty budynków oraz realizację kondygnacji podziemnej. Z tego powodu ważny jest wymóg minimalnej powierzchni terenu biologicznie czynnego, który zminimalizuje negatywny wpływ na pedosferę i zapewnią pozostawienie niezabudowanych powierzchni o nienaruszonej powierzchni terenu i zbliżonym do naturalnego podłożu gruntowym.

Realizacja ustaleń projektu planu nie doprowadzi do znaczących przekształceń funkcjonalno-przestrzennych omawianego obszaru, z uwagi na to, iż dopuszcza się wyłącznie możliwość lokalizacji zabudowy o niskiej intensywności i na stosunkowo niewielkich obszarach. W przypadku lokalizacji nowych budynków oddziaływanie na powierzchnię ziemi będzie miało charakter długoterminowy i związane będzie z ich posadowieniem oraz ewentualnym utwardzeniem terenu wokół obiektów oraz budową dróg

wewnętrznych. Lokalizacja nowych inwestycji spowoduje uszczelnienie fragmentów powierzchni terenu obecnie biologicznie czynnego oraz usunięcie wierzchniej warstwy gleby.

Z punktu widzenia konieczności minimalizowania trwałych zmian w środowisku przyrodniczym istotne są ustalenia planu ograniczające maksymalne powierzchnie zabudowy (wskaźnik intensywności zabudowy) oraz nakazujące zachowanie udziału powierzchni biologicznie czynnej powierzchni działki budowlanej. Zaleca się w miarę możliwości zastosowanie nawierzchni miejsc parkingowych z elementów ażurowych, w formie nawierzchni trawiastej lub innych nawierzchni przepuszczających wodę w celu ograniczenia do minimum uszczelnienie terenu.

W granicach obszaru objętego projektem planu występują grunty rolne chronione III klasy bonitacyjnej, zatem wystąpi konieczność uzyskania zgody Ministra Rolnictwa i Rozwoju Wsi na zmianę przeznaczenia gruntów rolnych na cele nierolnicze w celu zachowania zgodności ustaleń projektu planu z zapisami studium.

Badając wpływ realizacji ustaleń projektu na powierzchnię ziemi należy jednak podkreślić, że analizowany obszar stanowi obecnie przestrzeń częściowo zurbanizowaną, gdzie powierzchnia ziemi została już na większości terenów antropogenicznie silnie przekształcona, w tym utwardzona na dużych powierzchniach, na skutek realizacji obecnego zainwestowania (budynki, drogi dojazdowe, infrastruktura techniczna). Zatem oddziaływania, które wystąpią na skutek realizacji ustaleń planu będą miały w wielu przypadkach charakter oddziaływań wtórnych.

w zakresie komfortu akustycznego:

Wprowadzane przez projekt planu zagospodarowanie nie powinno generować hałasu przekraczającego dopuszczalne standardy akustyczne, stwarzając uciążliwości dla terenów zabudowy mieszkaniowej jednorodzinnej oraz zabudowy zagrodowej zlokalizowanej na terenie i w sąsiedztwie planu. Jedynie podczas prac związanych z nowo wprowadzaną zabudową na analizowanym obszarze może zwiększyć się obecny poziom hałasu, a także pojawić się odczuwanie wibracji i drgań. Zmiany te będą miały jednak charakter tymczasowy.

Ponadto, tereny wymagające spełnienia standardów akustycznych położone w obrębie projektu planu będą musiały mieć zapewniony komfort akustyczny, zgodny z obowiązującymi przepisami prawnymi. Ich ochrona akustyczna uregulowana jest w przepisach odrębnych, tj. ustawie z dnia 27 kwietnia 2001 r. Prawo ochrony środowiska, rozporządzeniu Ministra Środowiska z dnia 14 czerwca 2007 r. w sprawie dopuszczalnych poziomów hałasu w środowisku oraz rozporządzeniu Ministra Infrastruktury z dnia 12 kwietnia 2002 r. w sprawie warunków technicznych, jakim powinny odpowiadać budynki i ich usytuowanie. Należy zaznaczyć, że zakwalifikowanie danego terenu do terenów chronionych

akustycznie oznacza, iż dopuszczalny poziom hałasu musi być dotrzymany na granicy tego terenu.

w zakresie klimatu:

Realizacja ustaleń planu wprowadza zmiany w obrębie niewielkiej powierzchni, także trudno tu stwierdzić konkretne zmiany klimatu w ujęciu globalnym i regionalnym. Należy spodziewać się, że emisja ciepła do atmosfery na skutek realizacji projektowanych inwestycji będzie znikoma, a zatem nie spowoduje zmian klimatu.

Jednakże, negatywne oddziaływania wynikające z antropopresji mogą się pojawić w ujęciu lokalnym. Do najważniejszych czynników, które wpływają na kształtowanie lokalnych warunków klimatycznych, należą: powierzchnie utwardzone i zabudowane, ubytek powierzchni biologicznie czynnych, w tym zadrzewionych oraz zwiększanie emisji ze źródeł mobilnych i stacjonarnych. Powierzchnie utwardzone charakteryzują się większą dobową amplitudą temperatur oraz mniejszą wilgotnością, zatem wraz ze wzrostem powierzchni utwardzonych w obrębie niektórych terenów objętych projektem planu lokalnie wystąpią większe dobowe wahania temperatury oraz spadek wilgotności powietrza. Realizacja zabudowy utrudnia również przemieszczanie się mas powietrza. Zmiany te będą miały charakter miejscowy.

W projekcie planu wprowadzono zapisy określające minimalny procentowy udział powierzchni terenu biologicznie czynnego na każdej działce budowlanej, w celu zapewnienia równowagi dla lokalnego mikroklimatu. Nasadzenia roślinności towarzyszącej zabudowie będą miały duże znaczenie przy oczyszczaniu powietrza z pyłów i kurzu.

Projekt planu spełnia wyznaczony w „Strategicznym planie adaptacji dla sektorów i obszarów wrażliwych na zmiany klimatu do roku 2020 z perspektywą do roku 2030” cel odnoszący się do zwiększania obszarów zieleni i wodnych, korytarzy wentylacyjnych oraz dopuszczalnego, preferowanego sposobu ogrzewania budynków. Zapisy dotyczące minimalnej powierzchni biologicznej czynnej na poszczególnych terenach, zapewnienie terenów wolnych od zabudowy, a także ustalenia planu w zakresie ogrzewania budynków przyczyni się do ograniczenia negatywnego wpływu realizacji planu miejscowego na klimat.

w zakresie krajobrazu przyrodniczego, różnorodności biologicznej, zasobów naturalnych, ludzi, roślin i zwierząt:

Obszar opracowania, ze względu na swoje antropogeniczne zagospodarowanie charakteryzuje się umiarkowaną różnorodnością biologiczną. Na terenie objętym opracowaniem nie zidentyfikowano gatunków roślin, grzybów i zwierząt objętych ochroną gatunkową. Projekt planu dopuszcza realizację zabudowy o funkcji mieszkaniowej i usługowej na terenach obecnie niezainwestowanych, co zmieni krajobraz analizowanego miejsca

w sposób znaczący. Obecnie otwarta przestrzeń zostanie częściowo zabudowana, poprzez realizację budynków mieszkalnych i usługowych, zatem wzrośnie powierzchnia terenów utwardzonych.

Negatywne i trwałe oddziaływania na szatę roślinną, wynikające z realizacji ustaleń projektu, związane będą głównie z koniecznością usunięcia istniejącej zieleni z powierzchni przeznaczonych bezpośrednio pod lokalizację budynków, budowli oraz infrastruktury towarzyszącej, takiej jak: dojścia, dojazdy, miejsca postojowe.

Ustalenia planu dotyczące wysokości zabudowy oraz geometrii dachów nawiązują do obiektów istniejących, co pozwoli na kształtowanie zabudowy o spójnych parametrach i charakterze. Zgodnie z Europejską Konwencją Krajobrazową, sporządzoną we Florencji w 2000 roku, projekt planu kształtuje krajobraz w sposób zmierny do zachowania form i gabarytów istniejących budynków przy budowie nowych obiektów.

Należy też podkreślić, że procesy inwestycyjne będą prowadzone na terenach antropogenicznie przekształconych lub w ich bezpośrednim sąsiedztwie, a realizacja nowego zainwestowania zgodnie z ustaleniami projektu planu stanowić będzie kontynuację już rozpoczętego procesu inwestycyjnego, realizowanego na podstawie uprzednio wydanych decyzji o warunkach zabudowy oraz decyzji o pozwoleniu na budowę.

Oddziaływania na świat zwierzęcy, analogicznie do wpływu na szatę roślinną, związane będą przede wszystkim ze zmniejszeniem powierzchni biologicznie czynnej i usunięciem części obecnie występującej roślinności na terenach przeznaczonych pod zabudowę co skutkuje likwidacją niektórych dotychczasowych miejsc żerowania i bytowania zwierząt. Czasowy oraz ograniczony przestrzennie niekorzystny wpływ na zwierzęta wystąpi także na etapie realizacji poszczególnych inwestycji, wymagających prowadzenia intensywnych prac budowlanych z wykorzystaniem ciężkiego sprzętu. Działania te wiązać się będą z generowaniem hałasu przez silniki pracujących maszyn oraz zniszczeniem pokrywy roślinnej w obrębie części terenu (tymczasowe drogi dojazdowe), co skutkować będzie czasowym wycofywaniem się z tych terenów poszczególnych gatunków zwierząt.

Realizacja ustaleń mpzp na terenach obecnie niezainwestowanych, najprawdopodobniej przyczyni się do zawężenia puli gatunkowej, zarówno roślinności, jak i zwierząt, dla których obecne tereny nieużytkowane bądź istniejące nasadzenia zieleni stanowią miejsce żerowania i bytowania.

W zakresie oddziaływania ustaleń planu na ludzi, niewątpliwie najważniejsze będzie negatywne oddziaływanie wynikające ze wzrostu intensywności zainwestowania analizowanego obszaru, a także okresowy wzrost hałasu i zapylenia na skutek prowadzonych inwestycji.

Z uwagi na niewystępowanie w granicach analizowanego obszaru udokumentowanych i zarejestrowanych złóż kopalin nie przewiduje się wystąpienia

negatywnych oddziaływań na powyższe zasoby naturalne na skutek realizacji ustaleń projektu mpzp.

w zakresie zabytków i dóbr materialnych:

W obrębie projektu planu znajdują się obiekty wpisane do wojewódzkiej ewidencji zabytków. Plan wprowadza zapisy, które mają na celu ochronę tych obiektów, jednakże ochrona ta już i tak obowiązuje ze względu na zapisy ustawy o ochronie zabytków i opiece nad zabytkami. Uchwalenie planu nie będzie powodować zatem żadnych skutków na wyżej wymienione obiekty.

Uchwalenie planu nie będzie powodować znaczących skutków na inne dobra materialne, znajdujące się w obrębie planu. Zamierzenia planistyczne związane są z kontynuacją istniejącej funkcji mieszkaniowej, zagrodowej oraz usługowej. W zależności od potrzeb rozbudowy istniejących obiektów oraz nowych inwestycji na niezabudowanych działkach, wpływ realizacji kolejnych inwestycji, wynikających z ustaleń mpzp, na istniejące dobra materialne może mieć miejsce wyłącznie na etapie prac budowlanych. Znaczny ruch pojazdów i maszyn budowlanych może spowodować uszkodzenie nawierzchni w obrębie istniejących na terenie planu dojazdów lub uszkodzenie istniejących sieci infrastruktury technicznej, Zdarzeniom tym można jednak zapobiec poprzez precyzyjną inwentaryzację terenu, odpowiednią organizację placu budowy oraz właściwy sposób prowadzenia prac budowlanych.

Ponadto, wszelkie istniejące obiekty na terenie planu mogą zostać zachowane zarówno w przypadku realizacji ustaleń planu jak i w przypadku zaniechania wprowadzania zmian.

III. PODSUMOWANIE I STRESZCZENIE

Prognoza oddziaływania na środowisko stanowi podstawowy dokument, niezbędny do przeprowadzenia postępowania w sprawie strategicznej oceny oddziaływania na środowisko skutków realizacji planu. Obowiązek jej opracowania wynika z zapisów ustawy z dnia 3 października 2008 r. o udostępnianiu informacji o środowisku i jego ochronie, udziale społeczeństwa w ochronie środowiska oraz o ocenach oddziaływania na środowisko oraz ustawy z dnia 27 marca 2003 r. o planowaniu i zagospodarowaniu przestrzennym. Zasadniczym celem prognozy oddziaływania na środowisko jest diagnoza obecnego stanu środowiska oraz wskazanie potencjalnego oddziaływania realizacji ustaleń miejscowego planu zagospodarowania przestrzennego na środowisko.

Niniejsza prognoza dotyczy oddziaływania projektu miejscowego planu zagospodarowania przestrzennego dla terenu wsi Kromolice, Pierzchno, Celestynowo, Runowo i część wsi Dziećmierowo, gmina Kórnik - etap III. Celem regulacji zawartych w projekcie planu było ustalenie przeznaczenia terenu oraz określenie sposobów zagospodarowania z uwzględnieniem zarówno polityki przestrzennej gminy jak i wymagań ochrony środowiska oraz ładu przestrzennego.

W projekcie miejscowego planu zagospodarowania przestrzennego wyznaczono:

- 1) **1MN, 2MN, 3MN, 4MN, 5MN, 6MN** - tereny zabudowy mieszkaniowej jednorodzinnej;
- 2) **1MN/U, 2MN/U, 3MN/U, 4MN/U, 5MN/U, 6MN/U, 7MN/U, 8MN/U, 9MN/U** - tereny zabudowy mieszkaniowej jednorodzinnej lub zabudowy usługowej;
- 3) **U** - teren zabudowy usługowej;
- 4) **US** - teren sportu i rekreacji;
- 5) **RM** - teren zabudowy zagrodowej w gospodarstwach rolnych, hodowlanych i ogrodniczych;
- 6) **1ZP, 2ZP** - tereny zieleni urządzonej;
- 7) **Z** - teren zieleni naturalnej;
- 8) **E** - teren infrastruktury technicznej - elektroenergetyki;
- 9) **KD-Z** - teren drogi publicznej klasy zbiorczej;
- 10) **KD-D** - teren drogi publicznej klasy dojazdowej;
- 11) **1KDW, 2KDW, 3KDW, 4KDW, 5KDW, 6KDW, 7KDW** - tereny dróg wewnętrznych.

Aktualny stan środowiska analizowanego obszaru jest korzystny, biorąc pod uwagę istniejący bilans terenów zainwestowanych do powierzchni biologicznie czynnej, którą tworzą pola uprawne lub tereny odłogowane, porośnięte roślinnością spontaniczną.

Plan umożliwia dalszy rozwój istniejącej zabudowy o charakterze mieszkaniowym i usługowym, a także dopuszcza realizację wyżej wymienionej funkcji na terenach dotychczas niezainwestowanych. W przypadku braku opracowywanego dokumentu, dalsza rozbudowa odbywałaby się na podstawie indywidualnych decyzji administracyjnych. Plan umożliwia dalszy rozwój gospodarstw rolnych, jednakże wprowadza ograniczenia odnośnie dużych ferm hodowlanych, co jest korzystne z punktu widzenia walorów środowiskowych terenu oraz jego obecnych mieszkańców. Korzystnym rozwiązaniem jest również stopniowe uruchamianie rezerw inwestycyjnych i wyznaczenie nowych obszarów inwestycyjnych w sposób koncentryczny, przy istniejącej już zabudowie, co ułatwi realizację dróg i infrastruktury technicznej. Układ urbanistyczny i wytyczne odnośnie przyszłej zabudowy planu wraz z ustaleniami dotyczącymi ładu przestrzennego takimi jak: określenie maksymalnej wysokości zabudowy, stosowanie określonej geometrii dachów oraz

wprowadzenie obowiązujących i nieprzekraczalnych linii zabudowy przyczynią się niewątpliwie do wykształcenia struktury osadniczej, zachowującej ład przestrzenny i dogodną komunikację wewnętrzną terenu. Projektowane drogi wewnętrzne poprawią powiązania komunikacyjne z układem drogowym gminy Kórnik, a w szerszym aspekcie również z drogami województwa wielkopolskiego. W projekcie planu ustalono szczegółowe parametry zabudowy oraz proporcje terenów zainwestowanych do terenów biologicznie czynnych, dostosowano projektowane funkcje do istniejącego zagospodarowania na terenie planu oraz terenach sąsiednich, określono również szczegółowe zasady zaopatrzenia terenu w media.

Wprowadzone zapisy umożliwią harmonijne z istniejącym zagospodarowaniem wprowadzanie zabudowy mieszkaniowej i usługowej na dotychczas niezainwestowanych działkach, jednocześnie eliminując możliwość lokalizacji przedsięwzięć mogących zawsze i potencjalnie znacząco oddziaływać na środowisko. Poprzez ustalenie minimalnych udziałów terenów biologicznie czynnych oraz wyznaczenie terenów zieleni urządzonej i terenu zieleni naturalnej, projekt planu zapewni zachowanie części istniejącej na terenie planu zieleni.

Plan, poprzez zapisy dotyczące dopuszczenia wyłącznie jednego budynku mieszkalnego na działce budowlanej oraz wytyczenie nieprzekraczalnych linii zabudowy ogranicza nadmierną intensyfikację zabudowy. Ponadto, zapisy dotyczące gospodarki wodno-ściekowej uniemożliwią przenikanie zanieczyszczeń do gruntu. Zapisy dotyczące sposobu ogrzewania budynków zgodnego z „uchwałą antysmogową” oraz zakaz stosowania w nowo budowanych budynkach pieców i trzonów kuchennych na paliwa stałe będzie zapobiegać zanieczyszczeniu powietrza atmosferycznego.

Plan miejscowy umożliwi dokonanie szerokiej, wieloaspektowej analizy przestrzeni oraz szeregu uwarunkowań, tak, aby w sposób optymalny zdefiniować przyszłe zagospodarowanie. Plan miejscowy nie tylko wskazuje zasady kształtowania zabudowy czy definiuje obsługę komunikacyjną, ale przede wszystkim wskazuje sposób rozwoju w sposób kompleksowy. Prawo miejscowe wymoże również użytkowanie i inwestowanie na terenie, w sposób spełniający wszelkie wymogi dotyczące ochrony środowiska. Rozwiązania funkcjonalno – przestrzenne zastosowane w projekcie planu odpowiadają założeniom Studium uwarunkowań i kierunków zagospodarowania przestrzennego gminy Kórnik, a także nie wprowadzają istotnego zagrożenia dla środowiska.

W procedurze planistycznej dotyczącej sporządzania miejscowego planu zagospodarowania przestrzennego dla terenu wsi Kromolice, Pierzchno, Celestynowo, Runowo i część wsi Dziećmierowo, gmina Kórnik - etap III z uwagi na występowanie gleby klasy III wystąpi konieczność przeprowadzania procedury uzyskania zgody na zmianę gruntów rolnych na cele nierolnicze.

Dokumentowany teren znajduje się w odległości stu kilkudziesięciu kilometrów od najbliższej granicy z Republiką Federalną Niemiec. Z uwagi na tak znaczną odległość od

granic innych państw, a także charakter planowanych inwestycji nie przewiduje się transgranicznego oddziaływania na środowisko realizacji ustaleń planu w rozumieniu Konwencji z Espoo z 25 lutego 1991 roku. Ponadto, zaproponowane w planie rozwiązania przestrzenno-funkcjonalne wykluczają również możliwość występowania konfliktów, związanych z zagospodarowaniem obszaru planu a terenami gmin sąsiednich.

IV OŚWIADCZENIE AUTORKI PROGNOZY O SPEŁNIENIU WYMAGAŃ DLA SPORZĄDZAJĄCYCH PROGNOZY

Zgodnie z art. 74 ustawy o udostępnianiu informacji o środowisku i jego ochronie, udziale społeczeństwa w ochronie środowiska oraz o ocenach oddziaływania na środowisko z dnia 3 października 2008 roku (tekst jednolity Dz. U. z 2024 poz. 1112) oświadczam, że ukończyłam studia pierwszego stopnia (inż. budownictwa) oraz jednolite studia magisterskie (gospodarka przestrzenna) i posiadam kilkunastoletnie doświadczenie w pracach przygotowujących prognozy oddziaływania na środowisko oraz brałam udział w przygotowaniu ponad stu prognoz oddziaływania na środowisko.

Jednocześnie oświadczam, że jestem świadoma odpowiedzialności karnej za złożenie fałszywego oświadczenia.

M. Głowacka

Dokumentacja fotograficzna terenu objętego miejscowym planem zagospodarowania przestrzennego dla terenu wsi Kromolice, Pierzchno, Celestynowo, Runowo i część wsi Dziećmierowo, gmina Kórnik - etap III



Świetlica wiejska



Boisko przy świetlicy wiejskiej



Budynki mieszkalne jednorodzinne



Zabudowa niezagospodarowana w obrębie planu



Rów melioracyjny przy południowej granicy obszaru planu



Przejazd kolejowy

Mapa lotnicza obszaru miejscowego planu zagospodarowania przestrzennego dla terenu wsi Kromolice, Pierzchno, Celestynowo, Runowo i część wsi Dziecmierowo, gmina Kórnik - etap III



Źródło: www.geoportal.gov.pl

Miejscowy plan zagospodarowania przestrzennego dla terenu wsi Kromolice, Pierzchno, Celestynowo, Runowo i część wsi Dziećmierowo, gmina Kórnik - etap III

Załącznik nr 1 do uchwały Nr Rady Miasta i Gminy Kórnik z dnia 2024 roku

