











# MIEJSCOWY PLAN ZAGOSPODAROWANIA PRZESTRZENNEGO DLA CZĘŚCI OBREBU DACHOWA W REJONIE UL. POZNAŃSKIEJ I SZEROKIEJ, GM. KÓRNIK - ETAP 7

SKALA 1:1000



## OZNACZENIA

-  GRANICA OBSZARU OBJĘTEGO MIEJSCOWYM PLANEM ZAGOSPODAROWANIA PRZESTRZENNEGO
-  LINIA ROZGRANICZAJĄCA TERENY O RÓŻNYM PRZEZNACZENIU LUB RÓŻNYCH ZASADACH ZAGOSPODAROWANIA
-  NIEPRZEKRACZALNA LINIA ZABUDOWY
-  MN TEREN ZABUDOWY MIESZKANIOWEJ JEDNORODZINNEJ
-  MN/U TEREN ZABUDOWY MIESZKANIOWEJ JEDNORODZINNEJ LUB ZABUDOWY USŁUGOWEJ
-  U TEREN ZABUDOWY USŁUGOWEJ
-  ZWS TEREN ZIELENI Z WODAMI POWIERZCHNIOWYMI ŚRÓDLĄDOWYMI
-  KDW TERENY DRÓG WEWNĘTRZNYCH
-  KDD TEREN DROGI PUBLICZNEJ KLASY DOJAZDOWEJ
-  NAPOWIETRZNA LINIA ELEKTROENERGETYCZNA SN-15kV WRAZ Z PASEM TECHNOLOGICZNYM

OBSZAR OBJĘTY PLANEM POŁOŻONY JEST W GRANICACH:  
- GŁÓWNEGO ZBIORNIKA WÓD PODZIEMNYCH NR 143  
SUBZBIORNIK INOWROCLAW GNIEZNO  
- GŁÓWNEGO ZBIORNIKA WÓD PODZIEMNYCH NR 144  
DOLINA KOPALNA WIELKOPOLSKA

WYRYS ZE STUDYUM UWARUNKOWAŃ  
I KIERUNKÓW ZAGOSPODAROWANIA  
PRZESTRZENNEGO GMINY KÓRNIK  
skala 1 : 10 000



GRANICA OBSZARU OBJĘTEGO PLANEM

