

Miejscowy plan zagospodarowania przestrzennego dla części obrębu geodezyjnego Czmoń, w rejonie ulic: Polnej, Strażackiej i Lipowej oraz dla działek o numerach ewidencyjnych: 354, 466, 480 i 490, gmina Kórnik - etap II

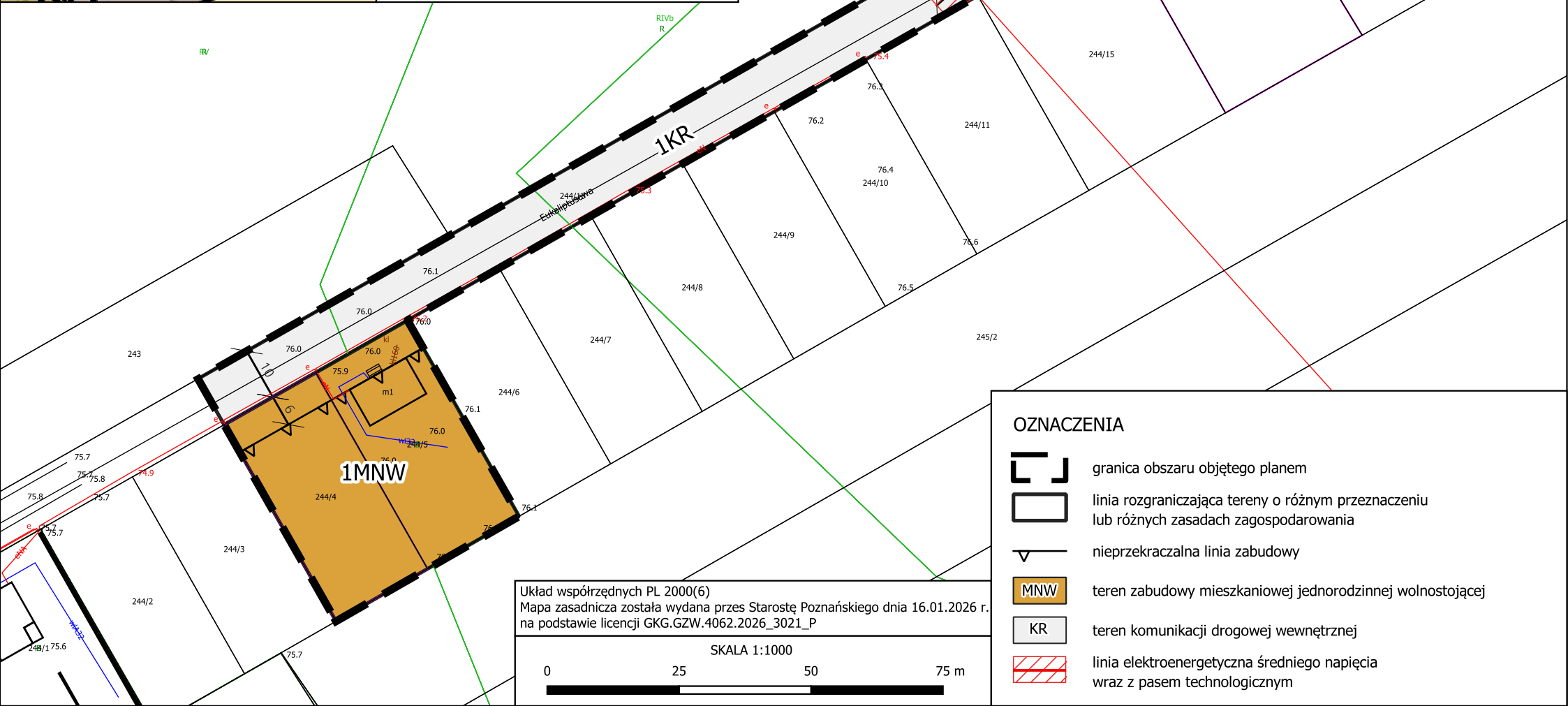


WYRYS ZE STUDIUM UWARUNKOWAŃ I KIERUNKÓW ZAGOSPODAROWANIA PRZESTRZENNEGO MIASTA I GMINY KÓRNIK

LEGENDA

- Granica obszaru objętego planem
- MN Tereny zabudowy mieszkaniowej jednorodzinnej
- RM Tereny zabudowy zagrodowej
- Tereny rolne
Grunty rolne klasy IV
Grunty rolne klasy V-VI
- IKR Drogi główne istniejące/projektowane
- Strefa ponadnormatywnego oddziaływania drogi
Zasięg oddziaływania akustycznego drogi krajowej
- □ Ścieżka rowerowa

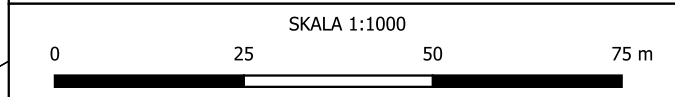
Załącznik nr 1
do Uchwały Nr ...
Rady Miasta i Gminy Kórnik
z dnia ...

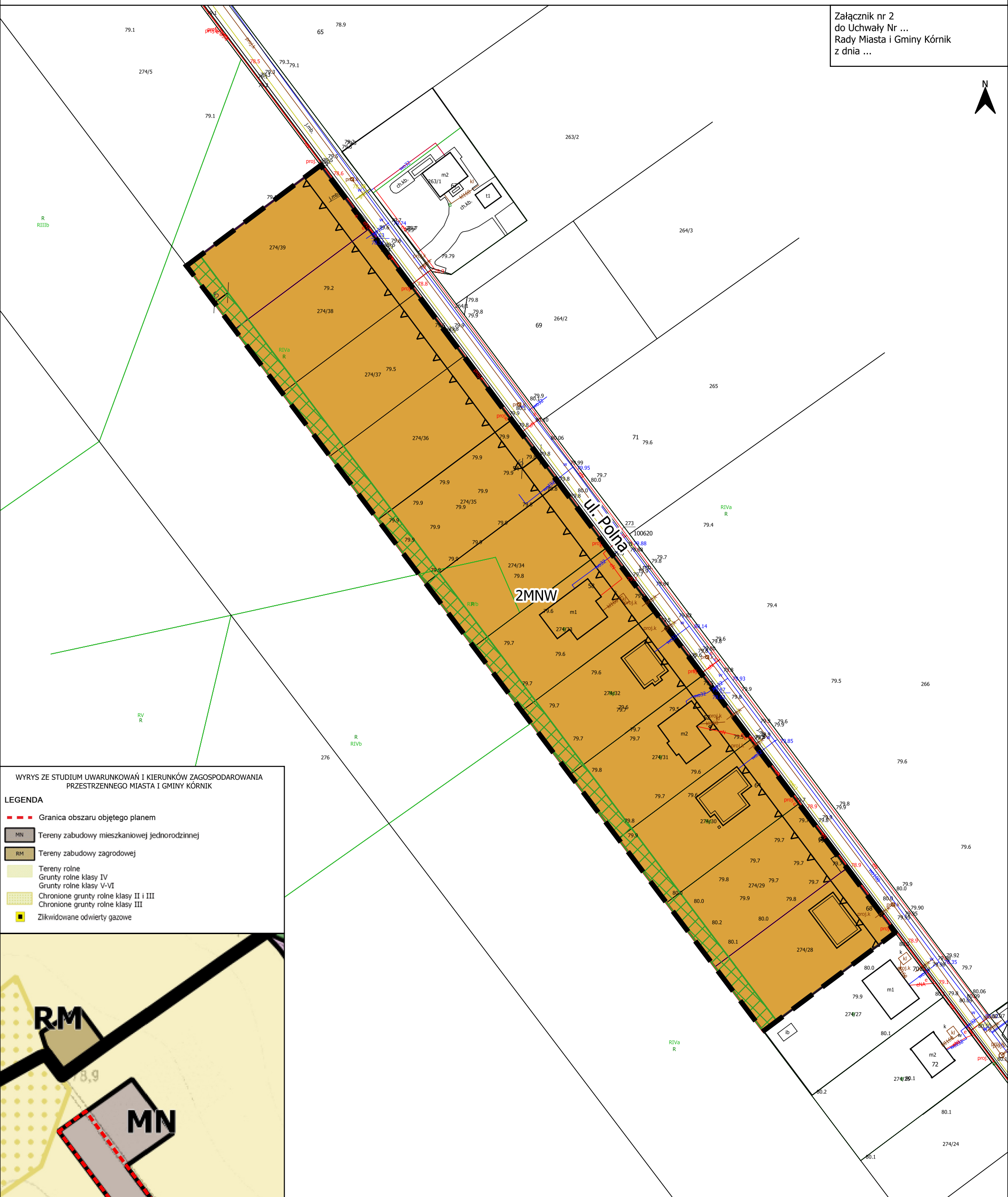


OZNACZENIA

- granica obszaru objętego planem
- linia rozgraniczająca tereny o różnym przeznaczeniu lub różnych zasadach zagospodarowania
- nieprzekraczalna linia zabudowy
- MNW teren zabudowy mieszkaniowej jednorodzinnej wolnostojącej
- KR teren komunikacji drogowej wewnętrznej
- ▨ linia elektroenergetyczna średniego napięcia wraz z pasem technologicznym

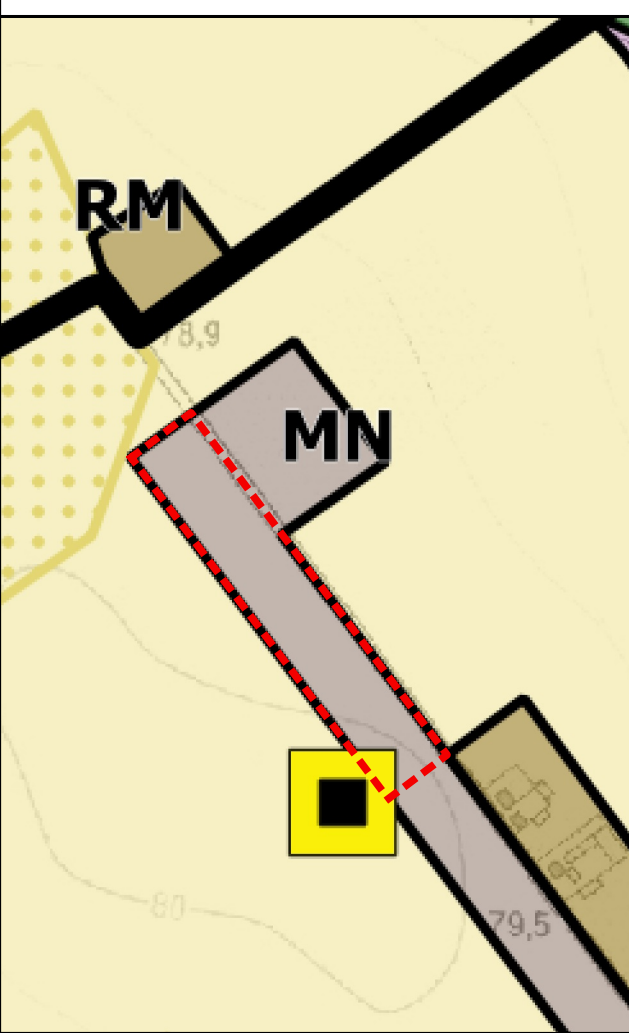
Układ współrzędnych PL 2000(6)
Mapa zasadnicza została wydana przez Starostę Poznańskiego dnia 16.01.2026 r.
na podstawie licencji GKG.GZW.4062.2026_3021_P





WYRYS ZE STUDIUM UWARUNKOWAŃ I KIERUNKÓW ZAGOSPODAROWANIA PRZESTRZENNEGO MIASTA I GMINY KÓRNIK

- LEGENDA**
- - - Granica obszaru objętego planem
 - MN Tereny zabudowy mieszkaniowej jednorodzinnej
 - RM Tereny zabudowy zagrodowej
 - Tereny rolne
Grunty rolne klasy IV
Grunty rolne klasy V-VI
 - Chronione grunty rolne klasy II i III
 - Chronione grunty rolne klasy III
 - Zlikwidowane odwierty gazowe



OZNACZENIA

- granica obszaru objętego planem
- linia rozgraniczająca tereny o różnym przeznaczeniu lub różnych zasadach zagospodarowania
- nieprzekraczalna linia zabudowy
- MNW teren zabudowy mieszkaniowej jednorodzinnej wolnostojącej
- pas zieleni izolacyjnej

Układ współrzędnych PL 2000(6)
Mapa zasadnicza została wydana przez Starostę Poznańskiego dnia 16.01.2026 r.
na podstawie licencji GKG.GZW.4062.2026_3021_P.

